

PRECIPITAZIONI

Zona B

Fénis-Lavodilec - Quota 2250 m s.l.m.
Champorcher-Dondena - Quota 2181 m s.l.m.
Champorcher-Petit-M.Blanc - Quota 1640 m s.l.m.
Champdepraz-Chevrère - Quota 1260 m s.l.m.
Pontboset-Fournier - Quota 1087 m s.l.m.
Verrès-Capoluogo - Quota 375 m s.l.m.
Brusson-Tchampats - Quota 1288 m s.l.m.
Ayas-A.Aventine - Quota 2045 m s.l.m.
Ayas-Champoluc - Quota 1566 m s.l.m.
Hône - Ayasse - Quota 367 m s.l.m.
Bard-Albard - Quota 662 m s.l.m.
GressoneyLT-D Ejola - Quota 1837 m s.l.m.
GressoneySJ-Weissmatten - Quota 2038 m s.l.m.
GressoneyLT-Eselbode - Quota 1642 m s.l.m.
GressoneySJ-Bieltschocke - Quota 1370 m s.l.m.
Gressoney-LT-Diga Gabiet - Quota 2373 m s.l.m.
Issime-Capoluogo - Quota 960 m s.l.m.
Lillianes-Granges - Quota 1256 m s.l.m.
GressoneySJ-Loo - Quota 2270 m s.l.m.

Informazioni

Tabella ultimi 4 giorni: si riporta valore della precipitazione cumulata espressa in mm.

Grafico: si riportano l'andamento del dato orario e la cumulata delle precipitazioni delle ultime 24 ore, espresse in mm.



Pluviometro a peso



Pluviometro a bascula



Pluviometro a bascula riscaldato

Nota: I dati riportati sono pubblicati in tempo reale e pertanto non si può escludere la presenza saltuaria di valori anomali.
Per approfondimenti contattare il Centro Funzionale regionale 0165 272650.

FÉNIS-LAVODILEC

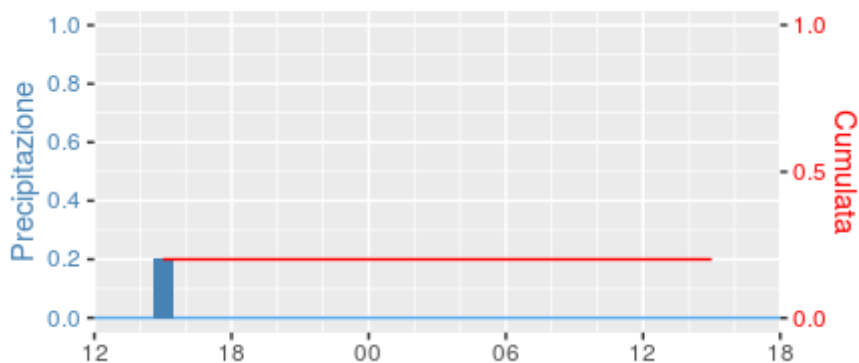
Quota: 2250m s.l.m.
Coordinate WGS84: latitudine 45.6448;
longitudine 7.48514



Ultimi 4 giorni

Giorno	Precipitazione(mm)
05-08	0.000
06-08	0.000
07-08	0.400
08-08	0.000
TOTALE	0.4

Andamento ultime 24 ore



CHAMPORCHER-DONDENA

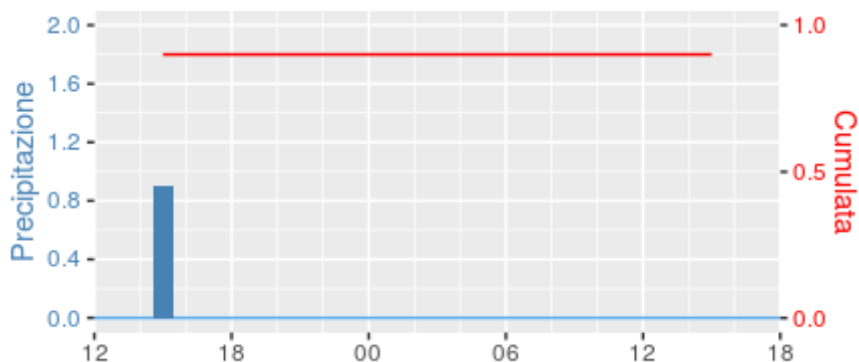
Quota: 2181m s.l.m.
Coordinate WGS84: latitudine 45.6123;
longitudine 7.55184



Ultimi 4 giorni

Giorno	Precipitazione(mm)
05-08	0.000
06-08	0.000
07-08	0.900
08-08	0.000
TOTALE	0.9

Andamento ultime 24 ore



CHAMPORCHER-PETIT-M.BLANC

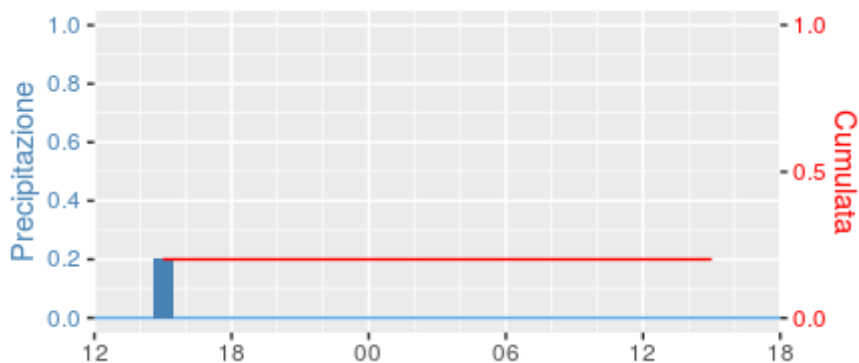
Quota: 1640m s.l.m.
Coordinate WGS84: latitudine 45.6247;
longitudine 7.60947



Ultimi 4 giorni

Giorno	Precipitazione(mm)
05-08	0.000
06-08	0.000
07-08	0.200
08-08	0.000
TOTALE	0.2

Andamento ultime 24 ore



CHAMPDEPRAZ-CHEVRÈRE

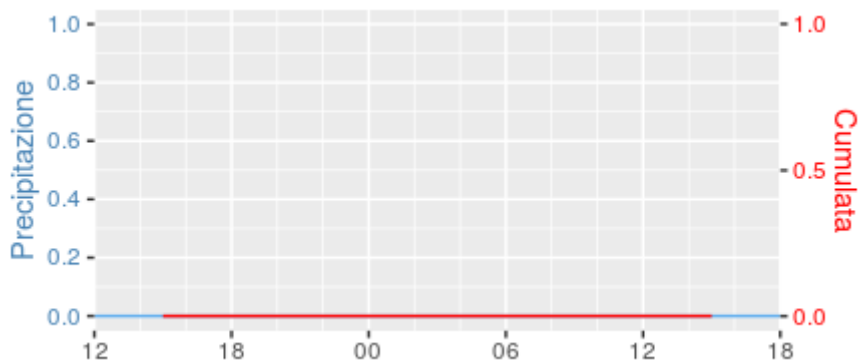
Quota: 1260m s.l.m.
Coordinate WGS84: latitudine 45.6835;
longitudine 7.61357



Ultimi 4 giorni

Giorno	Precipitazione(mm)
05-08	4.200
06-08	0.000
07-08	0.000
08-08	0.000
TOTALE	4.2

Andamento ultime 24 ore



PONTBOSET-FOURNIER

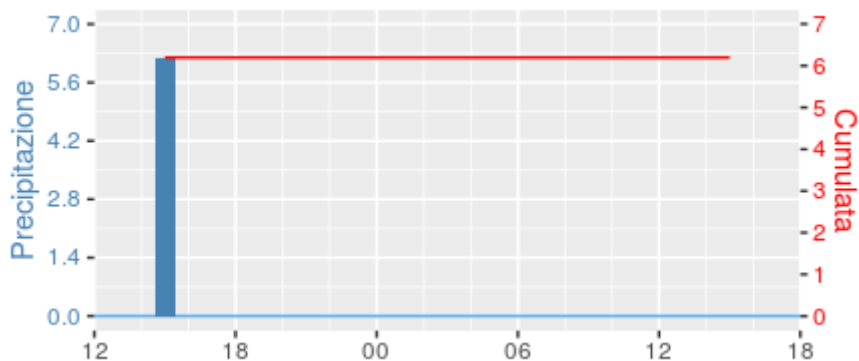
Quota: 1087m s.l.m.
Coordinate WGS84: latitudine 45.6046;
longitudine 7.67989



Ultimi 4 giorni

Giorno	Precipitazione(mm)
05-08	0.000
06-08	0.000
07-08	6.200
08-08	0.000
TOTALE	6.2

Andamento ultime 24 ore



VERRÈS-CAPOLUOGO

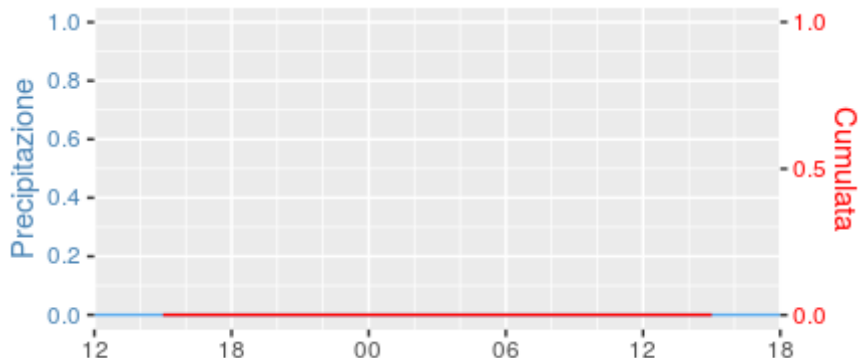
Quota: 375m s.l.m.
Coordinate WGS84: latitudine 45.6651;
longitudine 7.6861



Ultimi 4 giorni

Giorno	Precipitazione(mm)
05-08	0.000
06-08	0.000
07-08	0.000
08-08	0.000
TOTALE	0

Andamento ultime 24 ore



BRUSSON-TCHAMPATS

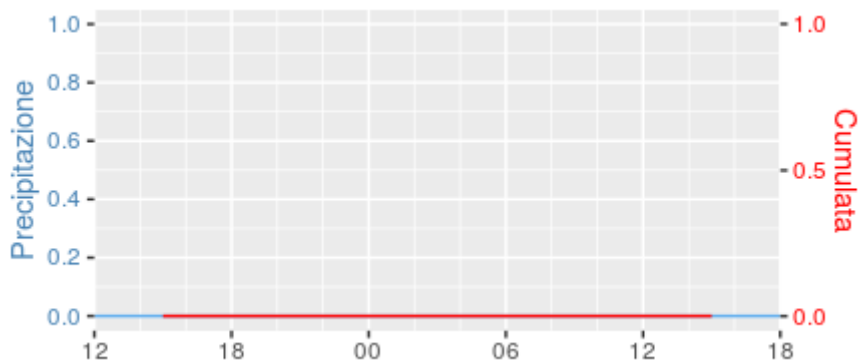
Quota: 1288m s.l.m.
Coordinate WGS84: latitudine 45.7622;
longitudine 7.71803



Ultimi 4 giorni

Giorno	Precipitazione(mm)
05-08	0.000
06-08	0.000
07-08	0.000
08-08	0.000
TOTALE	0

Andamento ultime 24 ore



AYAS-A.AVENTINE

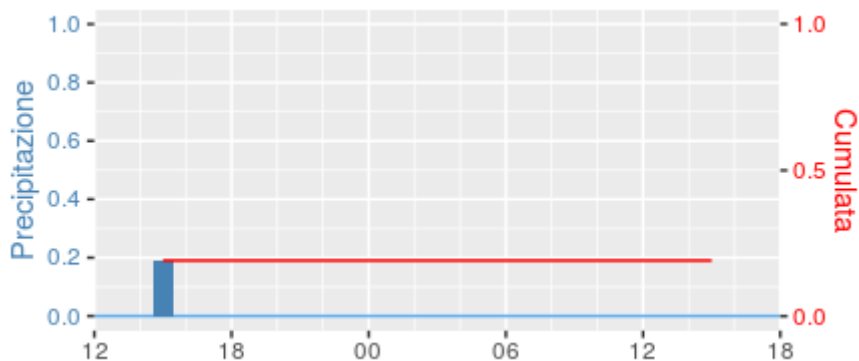
Quota: 2045m s.l.m.
Coordinate WGS84: latitudine 45.8742;
longitudine 7.71959



Ultimi 4 giorni

Giorno	Precipitazione(mm)
05-08	0.000
06-08	0.000
07-08	0.190
08-08	0.000
TOTALE	0.19

Andamento ultime 24 ore



AYAS-CHAMPOLUC

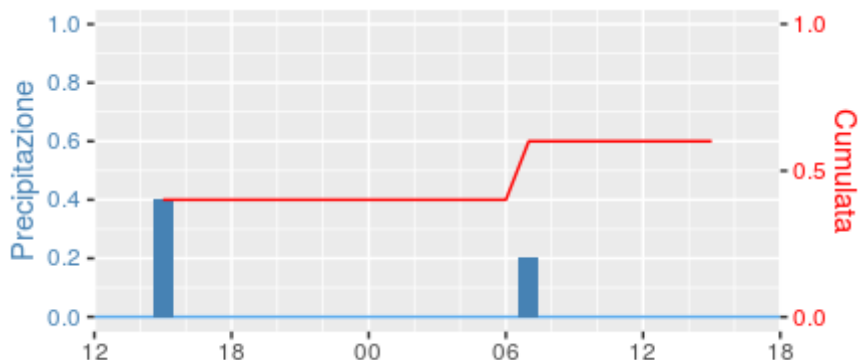
Quota: 1566m s.l.m.
Coordinate WGS84: latitudine 45.8368;
longitudine 7.72821



Ultimi 4 giorni

Giorno	Precipitazione(mm)
05-08	0.000
06-08	0.000
07-08	11.800
08-08	0.200
TOTALE	12

Andamento ultime 24 ore



HÔNE - AYASSE

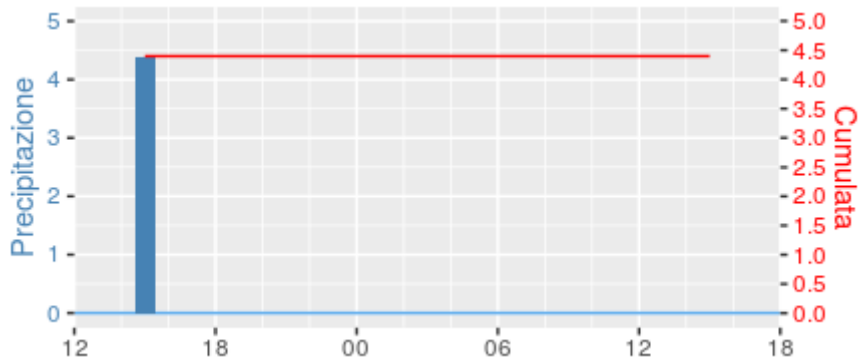
Quota: 367m s.l.m.
Coordinate WGS84: latitudine 45.6117;
longitudine 7.73277



Ultimi 4 giorni

Giorno	Precipitazione(mm)
05-08	0.000
06-08	0.000
07-08	4.400
08-08	0.000
TOTALE	4.4

Andamento ultime 24 ore



BARD-ALBARD

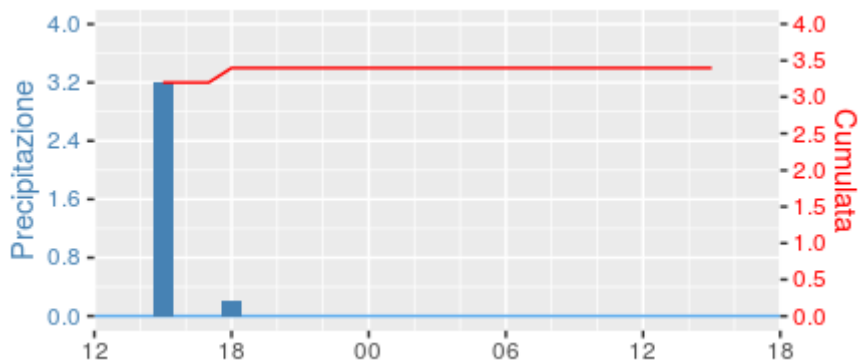
Quota: 662m s.l.m.
Coordinate WGS84: latitudine 45.615;
longitudine 7.74982



Ultimi 4 giorni

Giorno	Precipitazione(mm)
05-08	0.000
06-08	0.000
07-08	3.400
08-08	0.000
TOTALE	3.4

Andamento ultime 24 ore



GRESSONEYLT-D EJOLA

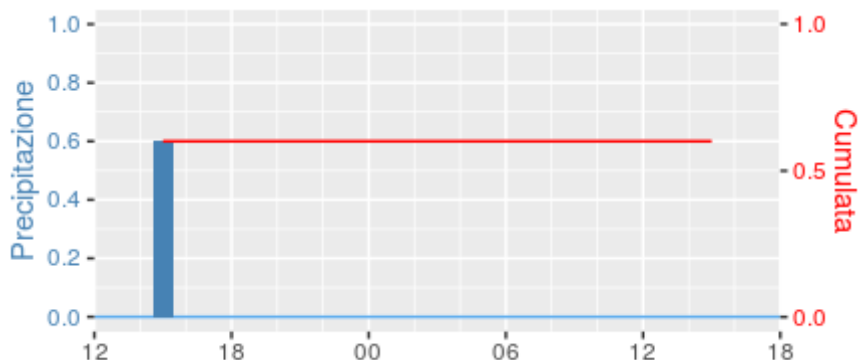
Quota: 1837m s.l.m.
Coordinate WGS84: latitudine 45.8561;
longitudine 7.81496



Ultimi 4 giorni

Giorno	Precipitazione(mm)
05-08	0.000
06-08	0.200
07-08	0.600
08-08	0.000
TOTALE	0.8

Andamento ultime 24 ore



GRESSONEYSJ-WEISSMATTEN

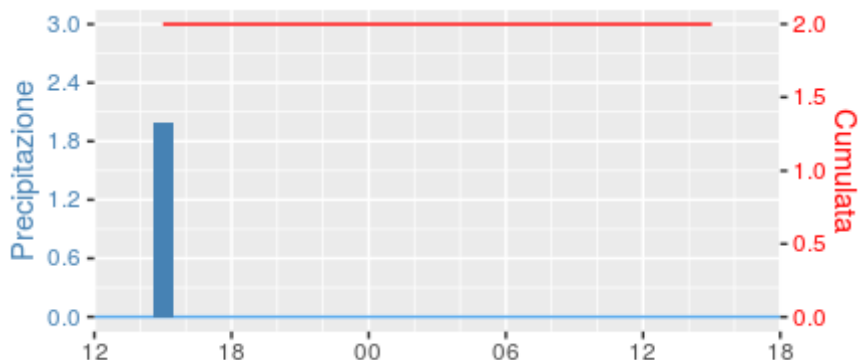
Quota: 2038m s.l.m.
Coordinate WGS84: latitudine 45.7484;
longitudine 7.82505



Ultimi 4 giorni

Giorno	Precipitazione(mm)
05-08	0.000
06-08	0.000
07-08	5.400
08-08	0.000
TOTALE	5.4

Andamento ultime 24 ore



GRESSONEYLT-ESELBODE

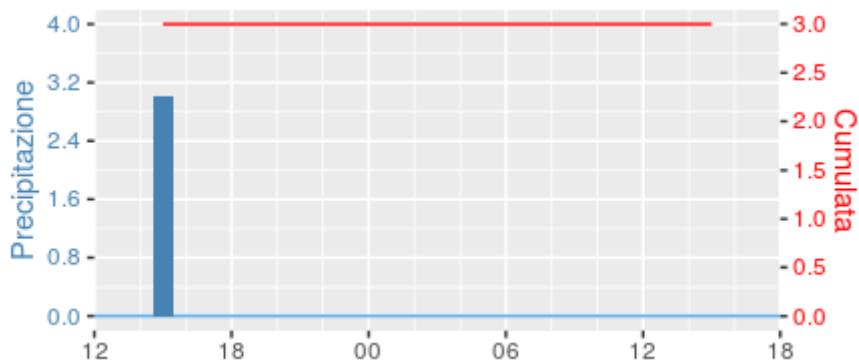
Quota: 1642m s.l.m.
Coordinate WGS84: latitudine 45.8306;
longitudine 7.82587



Ultimi 4 giorni

Giorno	Precipitazione(mm)
05-08	0.000
06-08	0.000
07-08	4.800
08-08	0.000
TOTALE	4.8

Andamento ultime 24 ore



GRESSONEYSJ-BIELTSCHOCKE

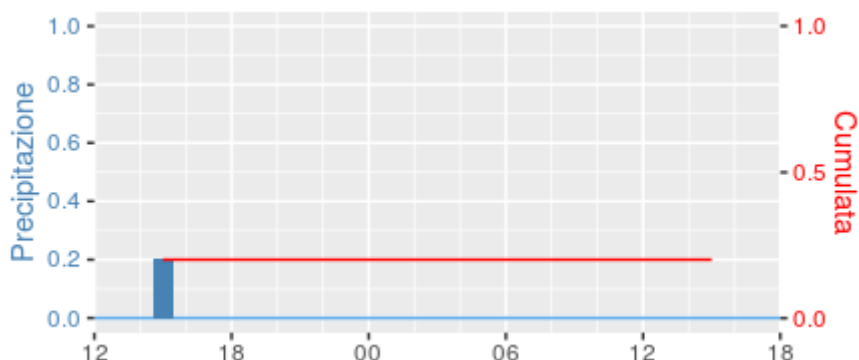
Quota: 1370m s.l.m.
Coordinate WGS84: latitudine 45.7674;
longitudine 7.83305



Ultimi 4 giorni

Giorno	Precipitazione(mm)
05-08	0.000
06-08	0.000
07-08	0.200
08-08	0.000
TOTALE	0.2

Andamento ultime 24 ore



GRESSONEY-LT-DIGA GABIET

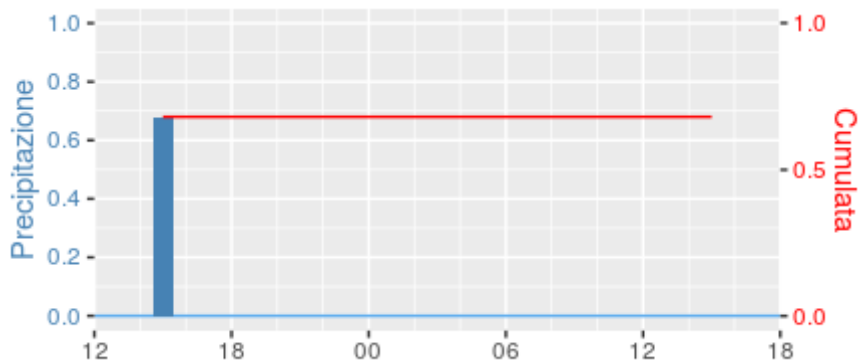
Quota: 2373m s.l.m.
Coordinate WGS84: latitudine 45.8456;
longitudine 7.8478



Ultimi 4 giorni

Giorno	Precipitazione(mm)
05-08	0.000
06-08	0.000
07-08	0.680
08-08	0.000
TOTALE	0.68

Andamento ultime 24 ore



ISSIME-CAPOLUOGO

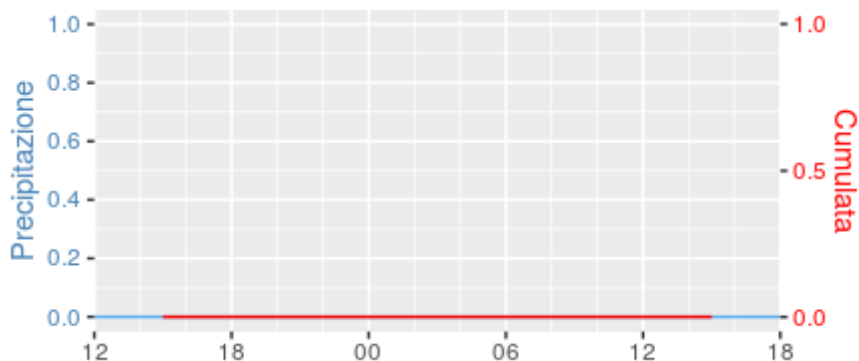
Quota: 960m s.l.m.
Coordinate WGS84: latitudine 45.6873;
longitudine 7.85621



Ultimi 4 giorni

Giorno	Precipitazione(mm)
05-08	0.000
06-08	0.000
07-08	0.000
08-08	0.000
TOTALE	0

Andamento ultime 24 ore



LILLIANES-GRANGES

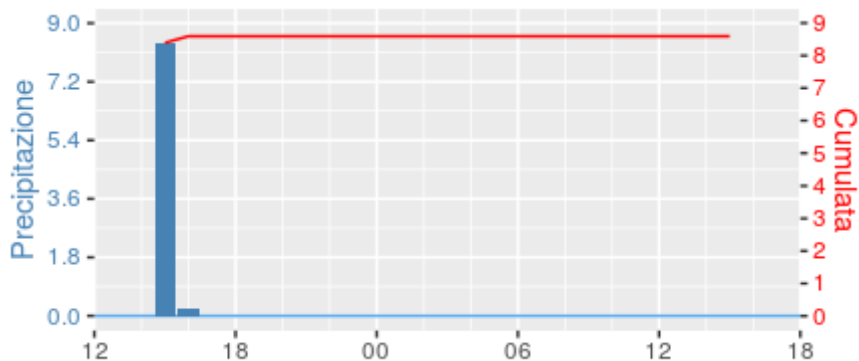
Quota: 1256m s.l.m.
Coordinate WGS84: latitudine 45.6283;
longitudine 7.85695



Ultimi 4 giorni

Giorno	Precipitazione(mm)
05-08	0.000
06-08	0.000
07-08	8.600
08-08	0.000
TOTALE	8.6

Andamento ultime 24 ore



GRESSONEYSJ-LOO

Quota: 2270m s.l.m.
Coordinate WGS84: latitudine 45.741;
longitudine 7.90497



Ultimi 4 giorni

Giorno	Precipitazione(mm)
05-08	0.000
06-08	0.000
07-08	4.370
08-08	0.000
<hr/>	
TOTALE	4.37

Andamento ultime 24 ore

