

PRECIPITAZIONI

Zona C

RhêmesND-Chaudanne - Quota 1794 m s.l.m.
RhêmesND-Chanavey - Quota 1690 m s.l.m.
RhêmesSG-Feleumaz - Quota 2362 m s.l.m.
RhêmesSG-Capoluogo - Quota 1179 m s.l.m.
Valsavarenche-Orvieille - Quota 2170 m s.l.m.
Valsavarenche-Pont - Quota 1951 m s.l.m.
Valsavarenche-EauxRousses - Quota 1651 m s.l.m.
Aymavilles-Vieyes - Quota 1139 m s.l.m.
Gressan-Pila - Quota 2280 m s.l.m.
Cogne-Valnontey - Quota 1682 m s.l.m.
Cogne-GrandCrot - Quota 2279 m s.l.m.
Cogne-Lillaz - Quota 1613 m s.l.m.

Informazioni

Tabella ultimi 4 giorni: si riporta valore della precipitazione cumulata espressa in mm.

Grafico: si riportano l'andamento del dato orario e la cumulata delle precipitazioni delle ultime 24 ore, espresse in mm.



Pluviometro a peso



Pluviometro a bascula



Pluviometro a bascula riscaldato

Nota: I dati riportati sono pubblicati in tempo reale e pertanto non si può escludere la presenza saltuaria di valori anomali.
Per approfondimenti contattare il Centro Funzionale regionale 0165 272650.

RHÊMESND-CHAUDANNE

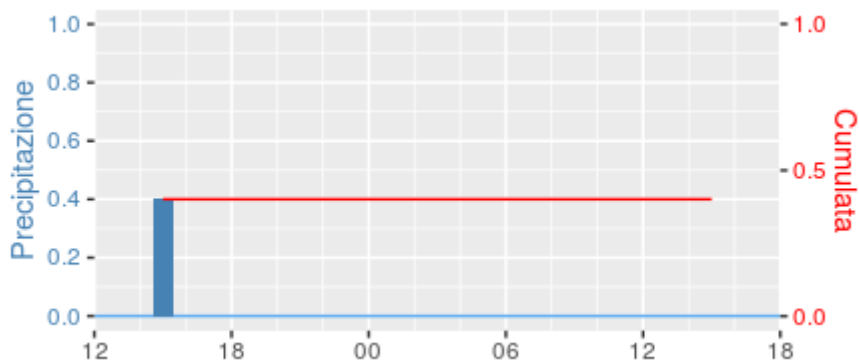
Quota: 1794m s.l.m.
Coordinate WGS84: latitudine 45.5604;
longitudine 7.11374



Ultimi 4 giorni

Giorno	Precipitazione(mm)
05-08	0.000
06-08	0.000
07-08	5.000
08-08	0.000
TOTALE	5

Andamento ultime 24 ore



RHÊMESND-CHANAVEY

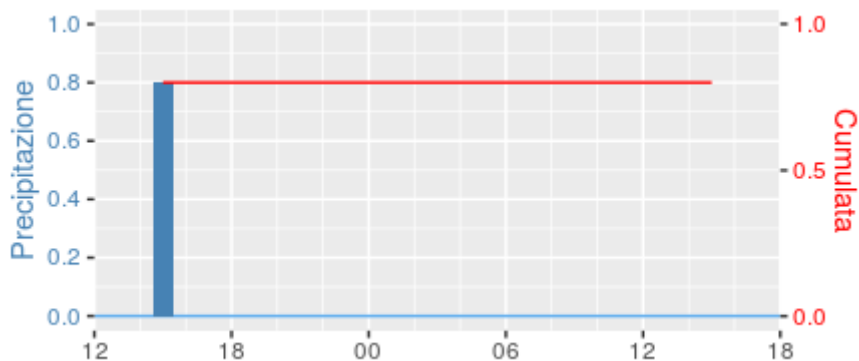
Quota: 1690m s.l.m.
Coordinate WGS84: latitudine 45.5788;
longitudine 7.12338



Ultimi 4 giorni

Giorno	Precipitazione(mm)
05-08	0.000
06-08	0.000
07-08	3.000
08-08	0.000
TOTALE	3

Andamento ultime 24 ore



RHÊMESSG-FELEUMAZ

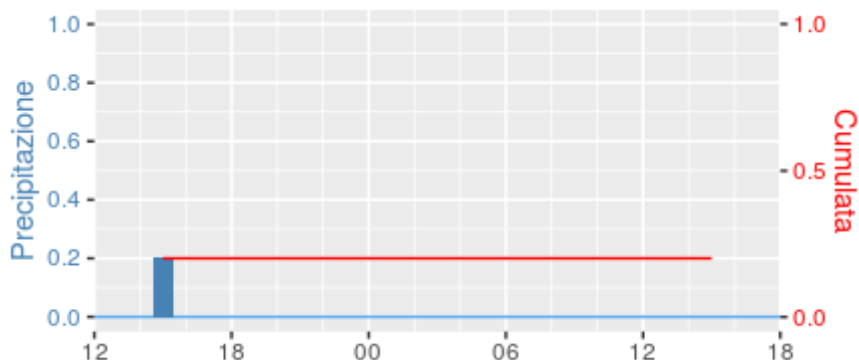
Quota: 2362m s.l.m.
Coordinate WGS84: latitudine 45.6078;
longitudine 7.12436



Ultimi 4 giorni

Giorno	Precipitazione(mm)
05-08	0.000
06-08	0.000
07-08	2.600
08-08	0.000
TOTALE	2.6

Andamento ultime 24 ore



RHÊMESSG-CAPOLUOGO

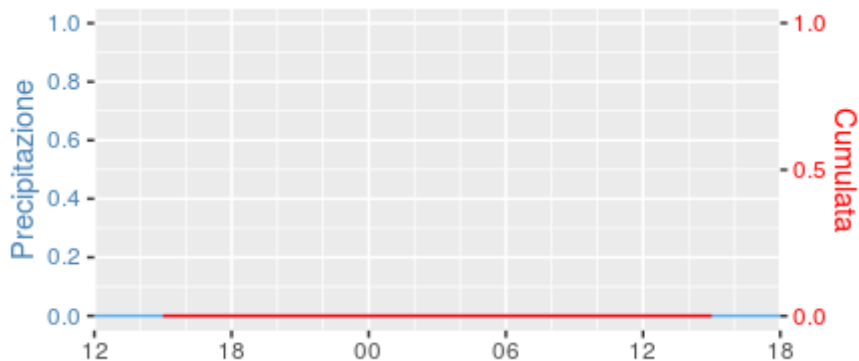
Quota: 1179m s.l.m.
Coordinate WGS84: latitudine 45.6497;
longitudine 7.15259



Ultimi 4 giorni

Giorno	Precipitazione(mm)
05-08	0.000
06-08	0.000
07-08	2.600
08-08	0.000
TOTALE	2.6

Andamento ultime 24 ore



VALSAVARENCHÉ-ORVIEILLE

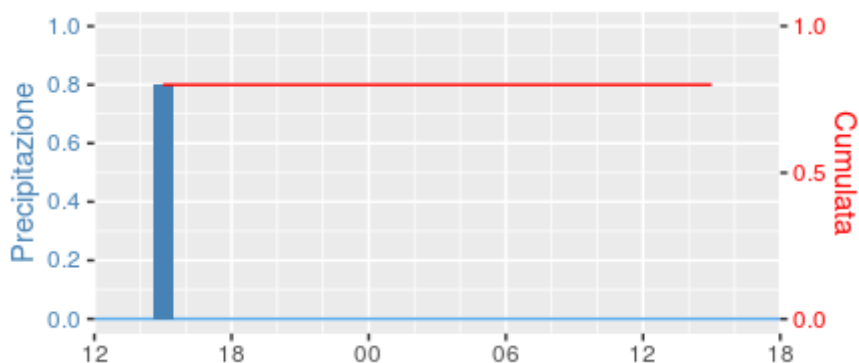
Quota: 2170m s.l.m.
Coordinate WGS84: latitudine 45.5799;
longitudine 7.19196



Ultimi 4 giorni

Giorno	Precipitazione(mm)
05-08	0.000
06-08	0.000
07-08	3.800
08-08	0.000
TOTALE	3.8

Andamento ultime 24 ore



VALSAVARENCHÉ-PONT

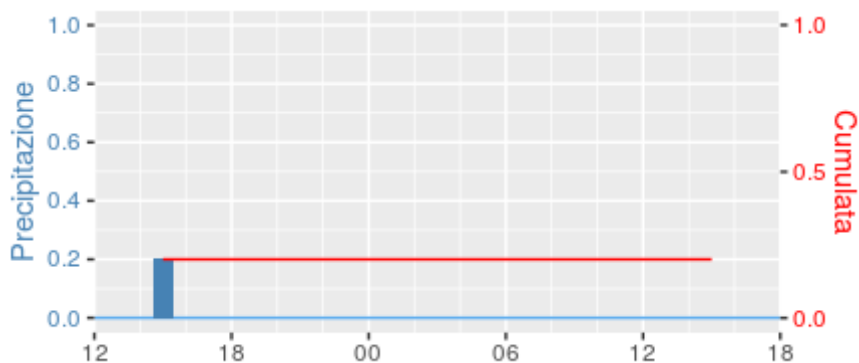
Quota: 1951m s.l.m.
Coordinate WGS84: latitudine 45.5268;
longitudine 7.20093



Ultimi 4 giorni

Giorno	Precipitazione(mm)
05-08	0.000
06-08	0.000
07-08	3.200
08-08	0.000
TOTALE	3.2

Andamento ultime 24 ore



VALSAVARENCHÉ- EAUXROUSSES

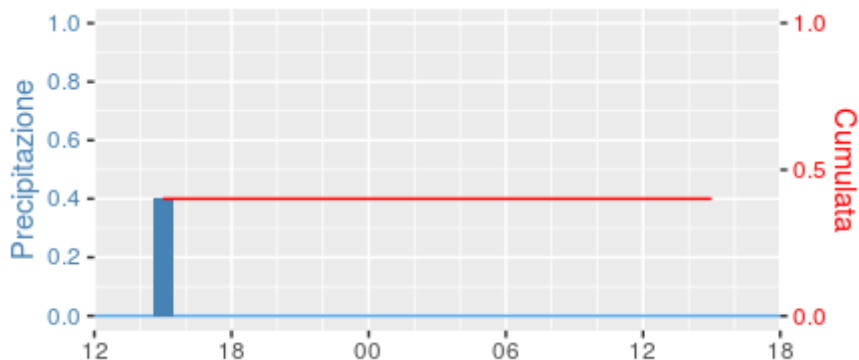
Quota: 1651m s.l.m.
Coordinate WGS84: latitudine 45.5668;
longitudine 7.20835



Ultimi 4 giorni

Giorno	Precipitazione(mm)
05-08	0.000
06-08	0.000
07-08	2.800
08-08	0.000
TOTALE	2.8

Andamento ultime 24 ore



AYMAVILLES-VIEYES

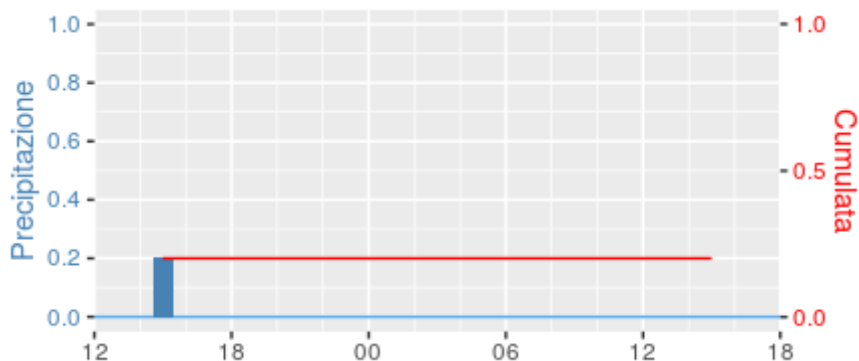
Quota: 1139m s.l.m.
Coordinate WGS84: latitudine 45.6497;
longitudine 7.2508



Ultimi 4 giorni

Giorno	Precipitazione(mm)
05-08	0.000
06-08	0.000
07-08	1.400
08-08	0.000
TOTALE	1.4

Andamento ultime 24 ore



GRESSAN-PILA

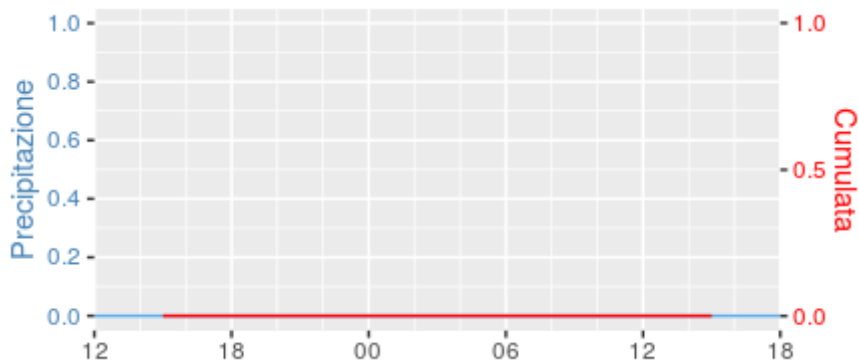
Quota: 2280m s.l.m.
Coordinate WGS84: latitudine 45.6643;
longitudine 7.30885



Ultimi 4 giorni

Giorno	Precipitazione(mm)
05-08	0.000
06-08	0.000
07-08	1.320
08-08	0.000
TOTALE	1.32

Andamento ultime 24 ore



COGNE-VALNONTHEY

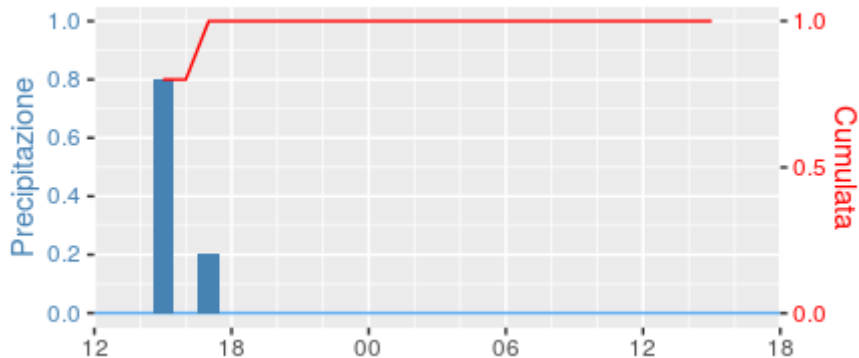
Quota: 1682m s.l.m.
Coordinate WGS84: latitudine 45.5855;
longitudine 7.33708



Ultimi 4 giorni

Giorno	Precipitazione(mm)
05-08	0.000
06-08	0.000
07-08	2.000
08-08	0.000
TOTALE	2

Andamento ultime 24 ore



COGNE-GRANDCROT

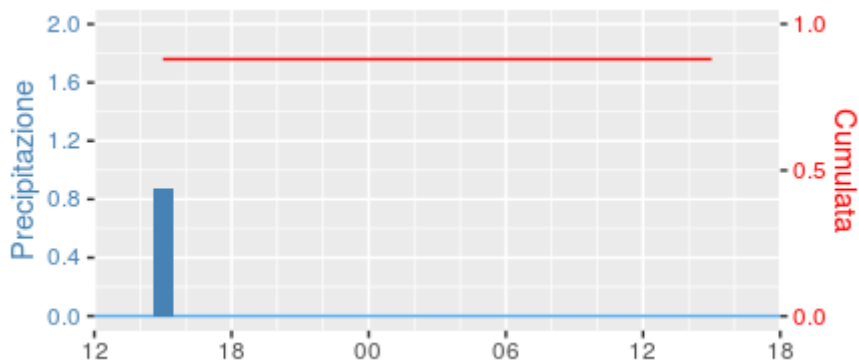
Quota: 2279m s.l.m.
Coordinate WGS84: latitudine 45.588;
longitudine 7.36744



Ultimi 4 giorni

Giorno	Precipitazione(mm)
05-08	0.000
06-08	0.000
07-08	1.950
08-08	0.000
TOTALE	1.95

Andamento ultime 24 ore



COGNE-LILLAZ

Quota: 1613m s.l.m.
Coordinate WGS84: latitudine 45.5951;
longitudine 7.39184



Ultimi 4 giorni

Giorno	Precipitazione(mm)
05-08	0.000
06-08	0.000
07-08	1.800
08-08	0.000
TOTALE	1.8

Andamento ultime 24 ore

