

## PRECIPITAZIONI

### Zona D

Courmayeur-LexBlanche - Quota 2162 m s.l.m.

La Thuile-Gr.Tête - Quota 2430 m s.l.m.

Pré-S.Didier-Plan Praz - Quota 2177 m s.l.m.

La Thuile-Villaret - Quota 1488 m s.l.m.

Courmayeur-Dolonne - Quota 1200 m s.l.m.

Courmayeur-M.Saxe - Quota 2110 m s.l.m.

Morgex-Lavancher - Quota 2842 m s.l.m.

Courmayeur-Ferrachet - Quota 2290 m s.l.m.

Morgex-Capoluogo - Quota 938 m s.l.m.

Valgrisenche-Menthieu - Quota 1859 m s.l.m.

Courmayeur-PréBard - Quota 2040 m s.l.m.

S.Rhémy-G.S.Bernardo - Quota 2360 m s.l.m.

S.Rhémy-Crévacol - Quota 2018 m s.l.m.

Ollomont-By - Quota 2017 m s.l.m.

Valpelline-Chosoz - Quota 1029 m s.l.m.

Bionaz-Place Moulin - Quota 1979 m s.l.m.

Valtournenche-Gr.Murailles - Quota 2566 m s.l.m.

Valtournenche-Breuil - Quota 1998 m s.l.m.

Valtournenche-L.Goillet - Quota 2541 m s.l.m.

### Informazioni

**Tabella ultimi 4 giorni:** si riporta valore della precipitazione cumulata espressa in mm.

**Grafico:** si riportano l'andamento del dato orario e la cumulata delle precipitazioni delle ultime 24 ore, espresse in mm.



Pluviometro a peso



Pluviometro a bascula



Pluviometro a bascula riscaldato

**Nota:** I dati riportati sono pubblicati in tempo reale e pertanto non si può escludere la presenza saltuaria di valori anomali.  
Per approfondimenti contattare il Centro Funzionale regionale 0165 272650.

## COURMAYEUR- LEXBLANCHE

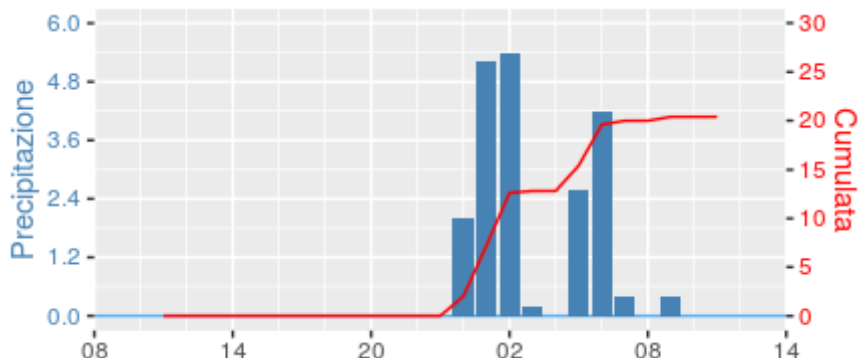
Quota: 2162m s.l.m.  
Coordinate WGS84: latitudine 45.7664;  
longitudine 6.83826



Ultimi 4 giorni

Giorno	Precipitazione(mm)
13-07	0.000
14-07	0.000
15-07	7.200
16-07	13.200
<b>TOTALE</b>	<b>20.4</b>

Andamento ultime 24 ore



## LA THUILE-GR.TÊTE

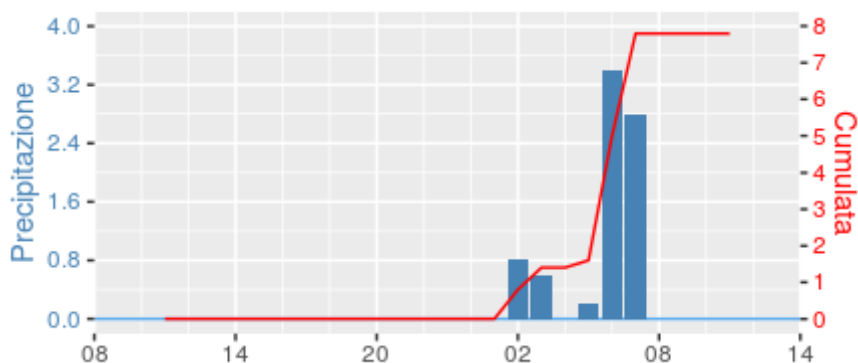
Quota: 2430m s.l.m.  
Coordinate WGS84: latitudine 45.6837;  
longitudine 6.91591



Ultimi 4 giorni

Giorno	Precipitazione(mm)
13-07	0.000
14-07	0.000
15-07	0.000
16-07	7.800
<b>TOTALE</b>	<b>7.8</b>

Andamento ultime 24 ore



## PRÉ-S.DIDIER-PLAN PRAZ

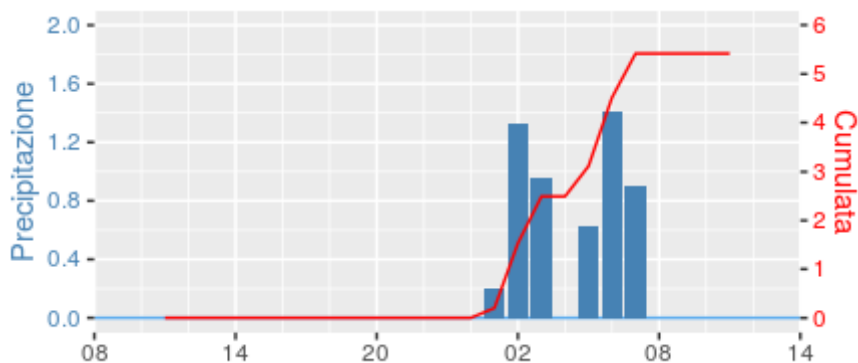
Quota: 2177m s.l.m.  
Coordinate WGS84: latitudine 45.7547;  
longitudine 6.95213



Ultimi 4 giorni

Giorno	Precipitazione(mm)
13-07	0.000
14-07	0.000
15-07	0.200
16-07	5.220
<b>TOTALE</b>	<b>5.42</b>

Andamento ultime 24 ore



## LA THUILE-VILLARET

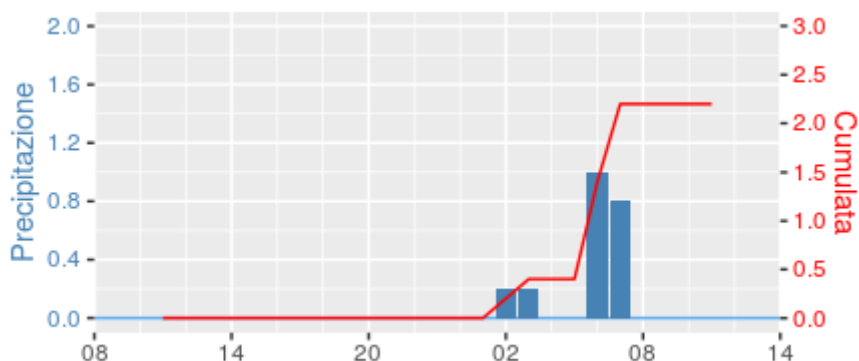
Quota: 1488m s.l.m.  
Coordinate WGS84: latitudine 45.7095;  
longitudine 6.95609



Ultimi 4 giorni

Giorno	Precipitazione(mm)
13-07	0.000
14-07	0.000
15-07	0.000
16-07	2.200
<b>TOTALE</b>	<b>2.2</b>

Andamento ultime 24 ore



## COURMAYEUR-DOLONNE

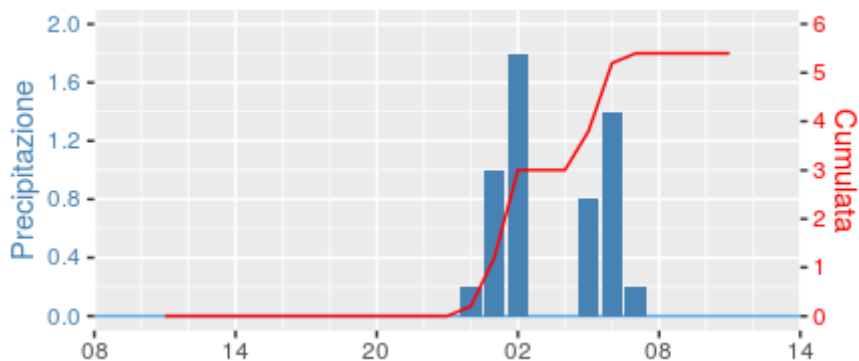
Quota: 1200m s.l.m.  
Coordinate WGS84: latitudine 45.7945;  
longitudine 6.96642



Ultimi 4 giorni

Giorno	Precipitazione(mm)
13-07	0.200
14-07	0.000
15-07	1.200
16-07	4.200
<b>TOTALE</b>	<b>5.6</b>

Andamento ultime 24 ore



## COURMAYEUR-M.SAXE

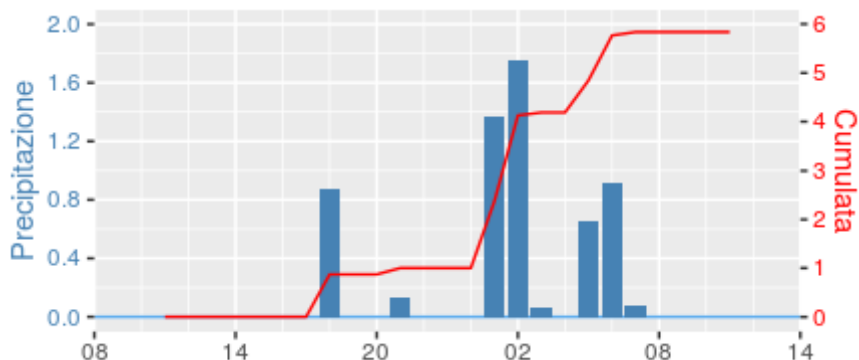
Quota: 2110m s.l.m.  
Coordinate WGS84: latitudine 45.817;  
longitudine 6.98204



Ultimi 4 giorni

Giorno	Precipitazione(mm)
13-07	0.000
14-07	0.000
15-07	2.370
16-07	3.470
<b>TOTALE</b>	<b>5.84</b>

Andamento ultime 24 ore



## MORGEX-LAVANCHER

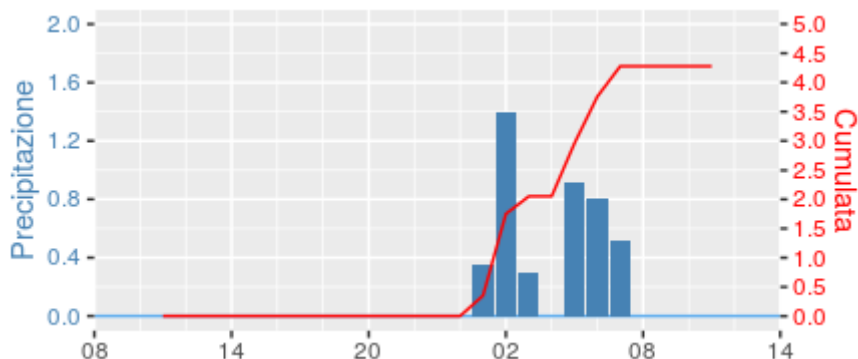
Quota: 2842m s.l.m.  
Coordinate WGS84: latitudine 45.7952;  
longitudine 7.02014



Ultimi 4 giorni

Giorno	Precipitazione(mm)
13-07	0.000
14-07	0.000
15-07	0.350
16-07	3.930
<b>TOTALE</b>	<b>4.28</b>

Andamento ultime 24 ore



## COURMAYEUR-FERRACHET

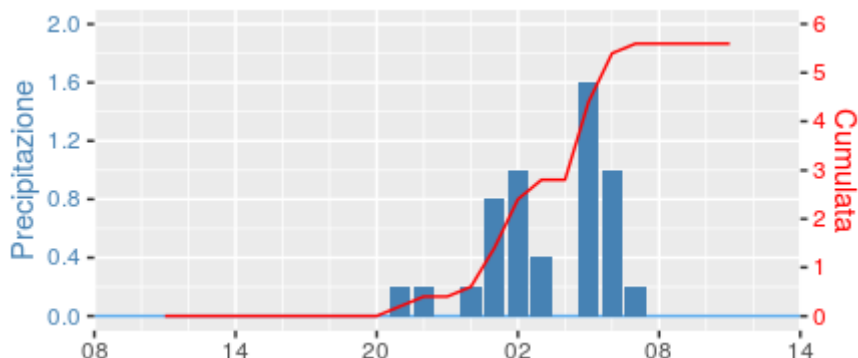
Quota: 2290m s.l.m.  
Coordinate WGS84: latitudine 45.8668;  
longitudine 7.02754



Ultimi 4 giorni

Giorno	Precipitazione(mm)
13-07	0.000
14-07	0.000
15-07	1.400
16-07	4.200
<b>TOTALE</b>	<b>5.6</b>

Andamento ultime 24 ore



## MORGEX-CAPOLUOGO

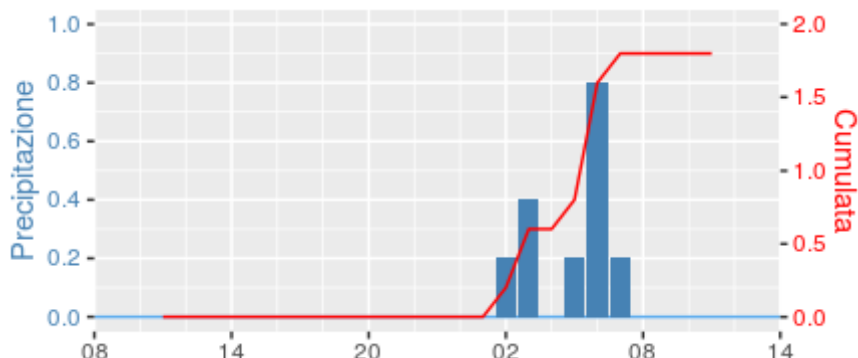
Quota: 938m s.l.m.  
Coordinate WGS84: latitudine 45.7584;  
longitudine 7.03848



Ultimi 4 giorni

Giorno	Precipitazione(mm)
13-07	0.200
14-07	0.000
15-07	0.000
16-07	1.800
<b>TOTALE</b>	<b>2</b>

Andamento ultime 24 ore



## VALGRISENCHE-MENTHIEU

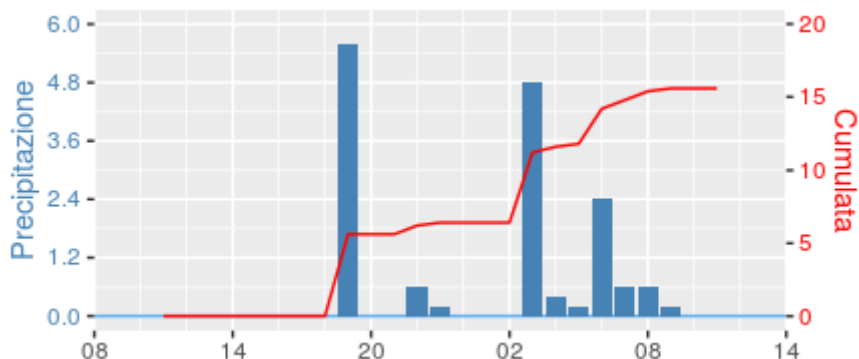
Quota: 1859m s.l.m.  
Coordinate WGS84: latitudine 45.6137;  
longitudine 7.0525



Ultimi 4 giorni

Giorno	Precipitazione(mm)
13-07	0.000
14-07	0.000
15-07	6.400
16-07	9.200
<b>TOTALE</b>	<b>15.6</b>

Andamento ultime 24 ore



## COURMAYEUR-PRÉBARD

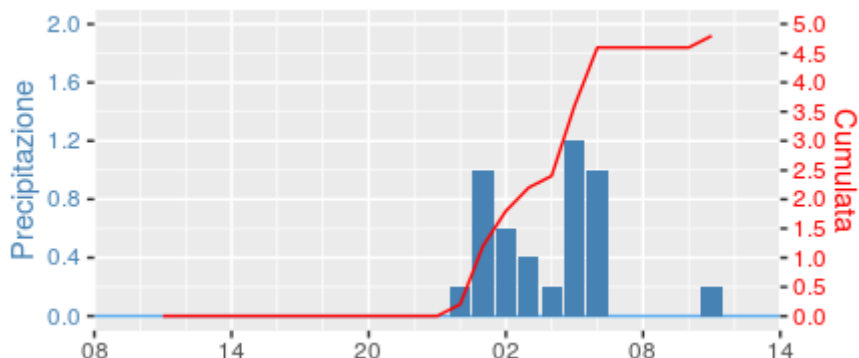
Quota: 2040m s.l.m.  
Coordinate WGS84: latitudine 45.8843;  
longitudine 7.06523



Ultimi 4 giorni

Giorno	Precipitazione(mm)
13-07	0.000
14-07	0.000
15-07	1.200
16-07	3.600
<b>TOTALE</b>	<b>4.8</b>

Andamento ultime 24 ore



## S.RHÉMY-G.S.BERNARDO

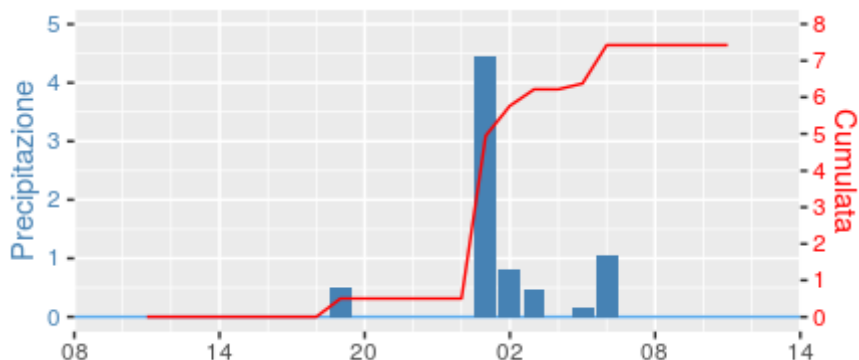
Quota: 2360m s.l.m.  
Coordinate WGS84: latitudine 45.8695;  
longitudine 7.15363



Ultimi 4 giorni

Giorno	Precipitazione(mm)
13-07	0.000
14-07	0.000
15-07	4.950
16-07	2.480
<b>TOTALE</b>	<b>7.43</b>

Andamento ultime 24 ore



## S.RHÉMY-CRÉVACOL

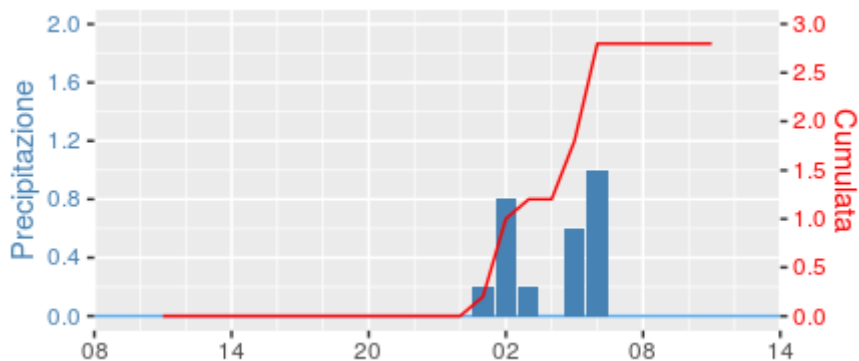
Quota: 2018m s.l.m.  
Coordinate WGS84: latitudine 45.8291;  
longitudine 7.15589



Ultimi 4 giorni

Giorno	Precipitazione(mm)
13-07	0.000
14-07	0.000
15-07	0.200
16-07	2.600
<b>TOTALE</b>	<b>2.8</b>

Andamento ultime 24 ore



## OLLOMONT-BY

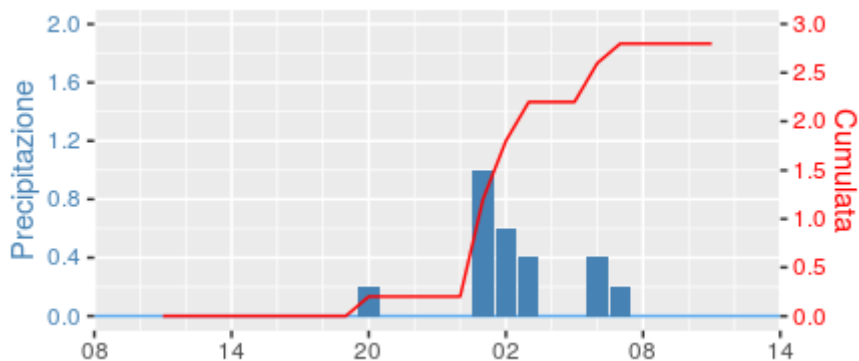
Quota: 2017m s.l.m.  
Coordinate WGS84: latitudine 45.8814;  
longitudine 7.30066



Ultimi 4 giorni

Giorno	Precipitazione(mm)
13-07	0.000
14-07	0.000
15-07	1.200
16-07	1.600
<b>TOTALE</b>	<b>2.8</b>

Andamento ultime 24 ore



## VALPELLINE-CHOSOZ

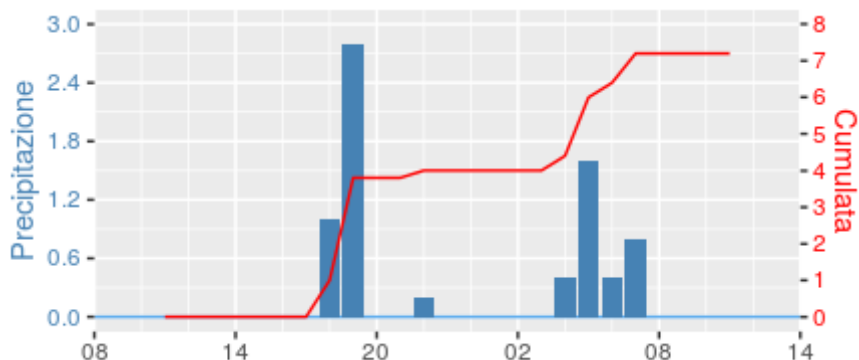
Quota: 1029m s.l.m.  
Coordinate WGS84: latitudine 45.8269;  
longitudine 7.33963



Ultimi 4 giorni

Giorno	Precipitazione(mm)
13-07	0.000
14-07	0.000
15-07	4.000
16-07	3.200
<b>TOTALE</b>	<b>7.2</b>

Andamento ultime 24 ore



## BIONAZ-PLACE MOULIN

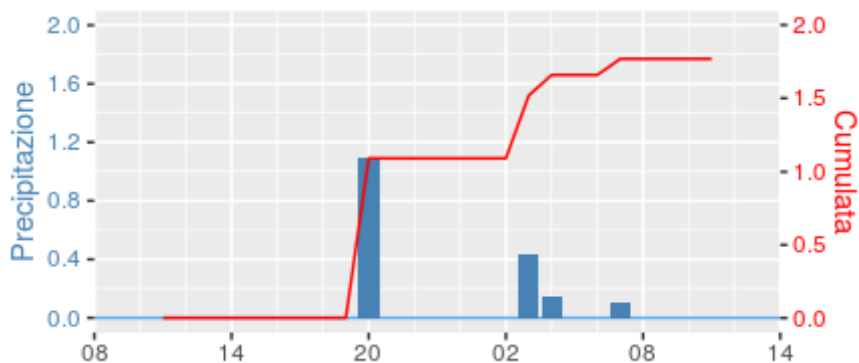
Quota: 1979m s.l.m.  
Coordinate WGS84: latitudine 45.8997;  
longitudine 7.49137



Ultimi 4 giorni

Giorno	Precipitazione(mm)
13-07	0.000
14-07	0.000
15-07	1.090
16-07	0.680
<b>TOTALE</b>	<b>1.77</b>

Andamento ultime 24 ore



## VALTOURNENCHE-GR.MURAILLES

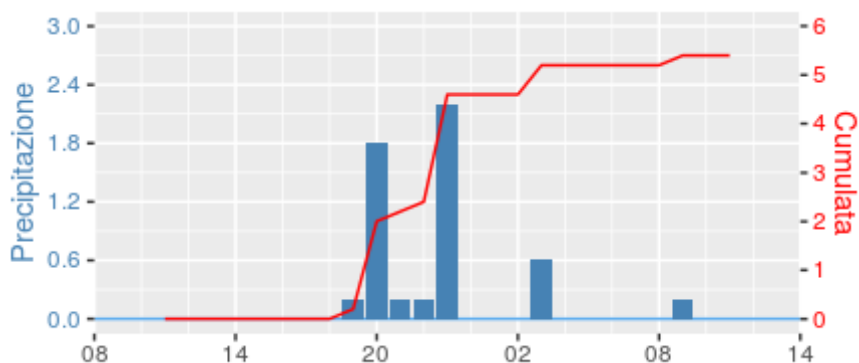
Quota: 2566m s.l.m.  
Coordinate WGS84: latitudine 45.9295;  
longitudine 7.60298



Ultimi 4 giorni

Giorno	Precipitazione(mm)
13-07	0.000
14-07	0.000
15-07	4.600
16-07	0.800
<b>TOTALE</b>	<b>5.4</b>

Andamento ultime 24 ore



## VALTOURNENCHE-BREUIL

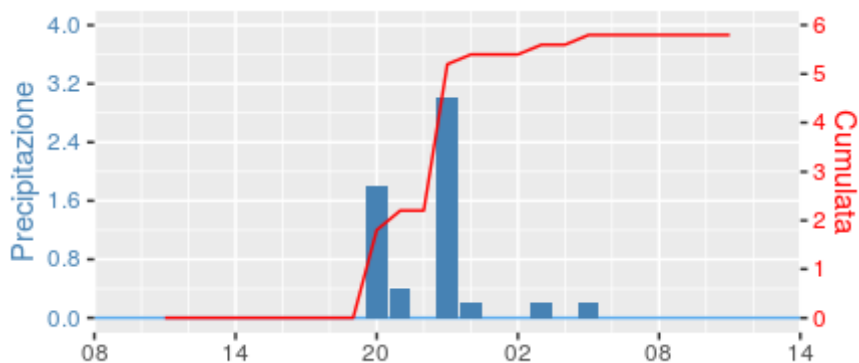
Quota: 1998m s.l.m.  
Coordinate WGS84: latitudine 45.9314;  
longitudine 7.62623



Ultimi 4 giorni

Giorno	Precipitazione(mm)
13-07	0.000
14-07	0.200
15-07	5.400
16-07	0.400
<b>TOTALE</b>	<b>6</b>

Andamento ultime 24 ore



**VALTOURNENCHE-  
L.GOILLET**

Quota: 2541m s.l.m.  
Coordinate WGS84: latitudine 45.9313;  
longitudine 7.66271



Ultimi 4 giorni

Giorno	Precipitazione(mm)
13-07	0.000
14-07	0.000
15-07	3.800
16-07	0.200
<b>TOTALE</b>	<b>4</b>

Andamento ultime 24 ore

