

TEMPERATURE

Zona A

Arvier-Chamençon - Quota 1238 m s.l.m.
Arvier-CoopEnfer - Quota 738 m s.l.m.
S.Pierre-L.Rane - Quota 2370 m s.l.m.
Villeneuve-SR S.Nicolas - Quota 839 m s.l.m.
Aymavilles-Centr.idro - Quota 618 m s.l.m.
Jovençon-Pompiod - Quota 670 m s.l.m.
Roisan-Preyl - Quota 935 m s.l.m.
S.Christophe-Aeroporto - Quota 545 m s.l.m.
Quart-Ollignan - Quota 650 m s.l.m.
Nus-Les Iles - Quota 534 m s.l.m.
S.Marcel-Surpian - Quota 540 m s.l.m.
Nus-S.Barthélemy - Quota 1675 m s.l.m.
Fénis-Clavalité - Quota 1531 m s.l.m.
S.Denis-Rafort - Quota 840 m s.l.m.
Valtournenche-Maen - Quota 1310 m s.l.m.
Chamois-L.de Lou - Quota 2020 m s.l.m.
S.Vincent-Terme - Quota 626 m s.l.m.

Informazioni

Tabella ultime 6 ore: si riporta valore della temperatura misurata, espressa in C.

Grafico: si riporta l'andamento del dato semiorario della temperatura nelle ultime 72 ore.

Nota: I dati riportati sono pubblicati in tempo reale e pertanto non si può escludere la presenza saltuaria di valori anomali.
Per approfondimenti contattare il Centro Funzionale regionale 0165 272650.

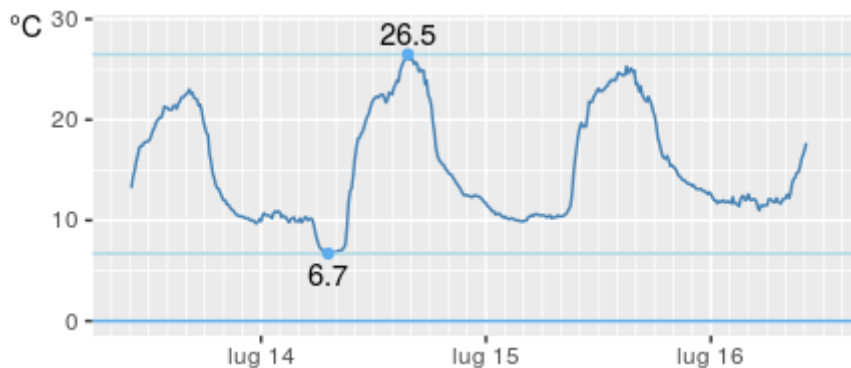
ARVIER-CHAMENÇON

Quota: 1238m s.l.m.
Coordinate WGS84: latitudine 45.6783;
longitudine 7.10742

Ultime 6 ore

Ora (locale)	Temperatura(C)
4:00	12.1
5:00	11.4
6:00	11.9
7:00	11.9
8:00	12.9
9:00	15.3

Andamento ultime 72 ore



ARVIER-COOPENFER

Quota: 738m s.l.m.
Coordinate WGS84: latitudine 45.705;
longitudine 7.16599

Ultime 6 ore

Ora (locale)	Temperatura(C)
4:00	17.4
5:00	16.6
6:00	17.0
7:00	17.3
8:00	18.3
9:00	19.7

Andamento ultime 72 ore



S.PIERRE-L.RANE

Quota: 2370m s.l.m.
Coordinate WGS84: latitudine 45.7636;
longitudine 7.19172

Ultime 6 ore

Ora (locale)	Temperatura(C)
4:00	10.2
5:00	10.5
6:00	9.9
7:00	9.6
8:00	10.4
9:00	11.2

Andamento ultime 72 ore



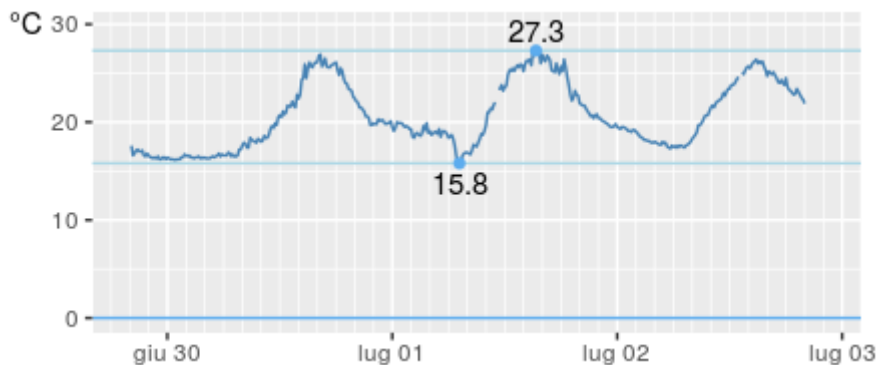
VILLENEUVE-SR S.NICOLAS

Quota: 839m s.l.m.
Coordinate WGS84: latitudine 45.7074;
longitudine 7.20739

Ultime 6 ore

Ora (locale)	Temperatura(C)
4:00	18.3
5:00	17.4
6:00	17.2
7:00	17.6
8:00	18.3
9:00	19.8

Andamento ultime 72 ore



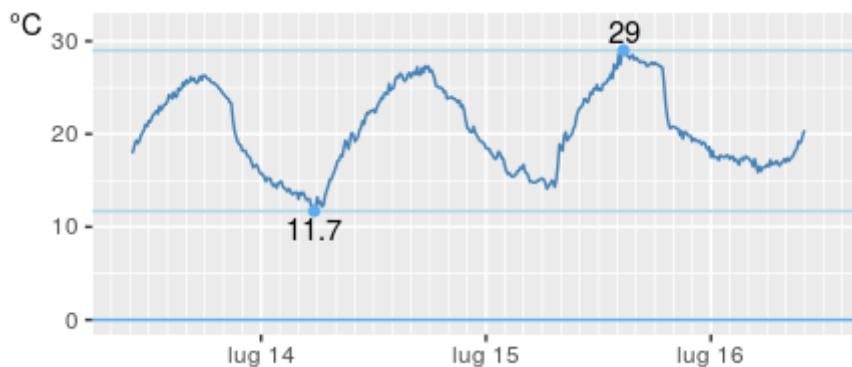
AYMAVILLES-CENTR.IDRO

Quota: 618m s.l.m.
Coordinate WGS84: latitudine 45.7108;
longitudine 7.25257

Ultime 6 ore

Ora (locale)	Temperatura(C)
4:00	17.0
5:00	16.3
6:00	16.8
7:00	16.9
8:00	17.4
9:00	19.0

Andamento ultime 72 ore



JOVENÇAN-POMPIOD

Quota: 670m s.l.m.
Coordinate WGS84: latitudine 45.7087;
longitudine 7.2653

Ultime 6 ore

Ora (locale)	Temperatura(C)
4:00	17.6
5:00	16.7
6:00	17.4
7:00	18.0
8:00	18.7
9:00	20.0

Andamento ultime 72 ore



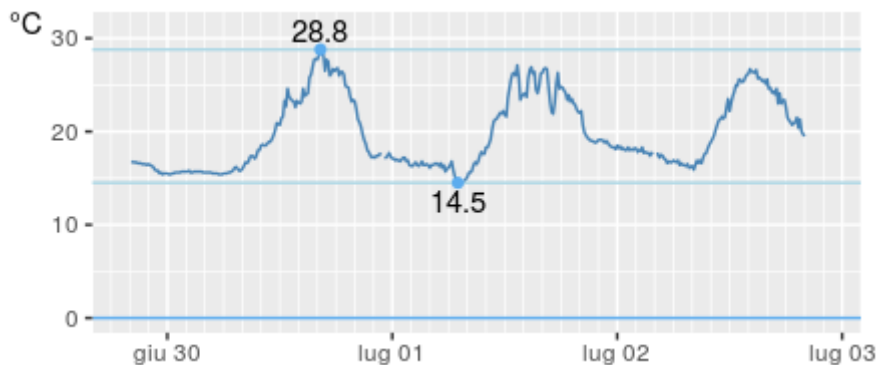
ROISAN-PREYL

Quota: 935m s.l.m.
Coordinate WGS84: latitudine 45.7819;
longitudine 7.31667

Ultime 6 ore

Ora (locale)	Temperatura(C)
4:00	16.8
5:00	16.1
6:00	16.3
7:00	16.5
8:00	17.5
9:00	18.4

Andamento ultime 72 ore



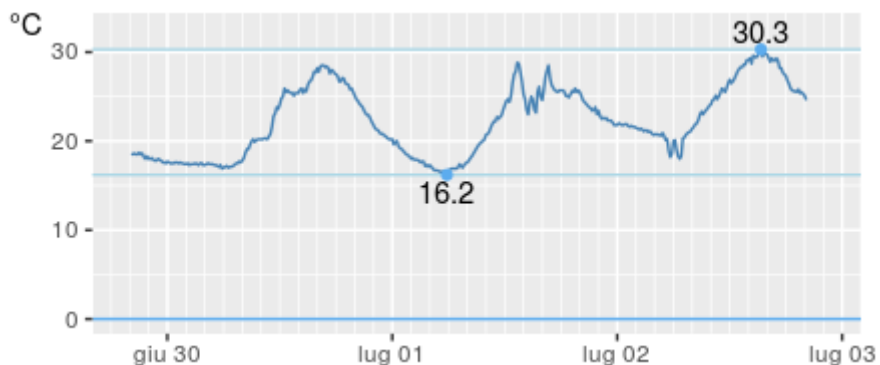
S.CHRISTOPHE-AEROPORTO

Quota: 545m s.l.m.
Coordinate WGS84: latitudine 45.7393;
longitudine 7.36344

Ultime 6 ore

Ora (locale)	Temperatura(C)
4:00	19.1
5:00	18.6
6:00	18.4
7:00	18.6
8:00	20.1
9:00	21.9

Andamento ultime 72 ore



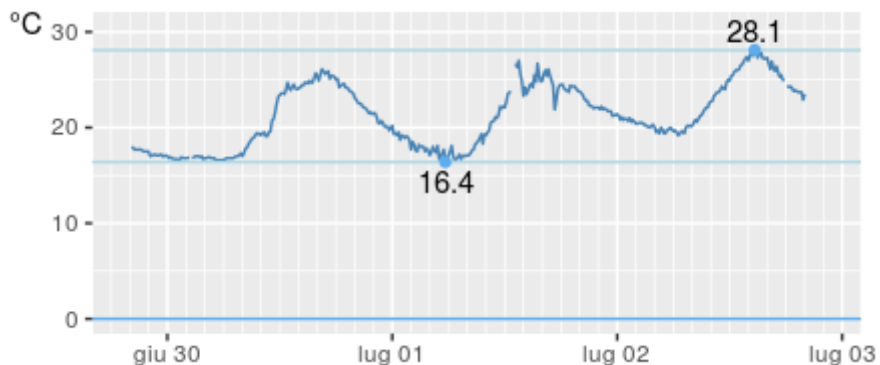
QUART-OLLIGNAN

Quota: 650m s.l.m.
Coordinate WGS84: latitudine 45.7477;
longitudine 7.37392

Ultime 6 ore

Ora (locale)	Temperatura(C)
4:00	18.4
5:00	17.8
6:00	18.1
7:00	18.1
8:00	19.2
9:00	21.1

Andamento ultime 72 ore



NUS-LES ILES

Quota: 534m s.l.m.
Coordinate WGS84: latitudine 45.7389;
longitudine 7.43818

Ultime 6 ore

Ora (locale)	Temperatura(C)
4:00	18.2
5:00	17.9
6:00	17.8
7:00	18.3
8:00	18.9
9:00	21.0

Andamento ultime 72 ore



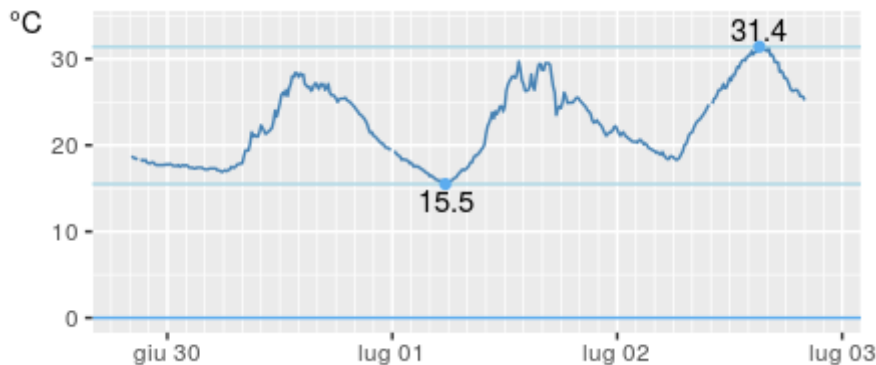
S.MARCEL-SURPIAN

Quota: 540m s.l.m.
Coordinate WGS84: latitudine 45.7366;
longitudine 7.44461

Ultime 6 ore

Ora (locale)	Temperatura(C)
4:00	18.9
5:00	18.4
6:00	18.4
7:00	19.0
8:00	20.0
9:00	22.6

Andamento ultime 72 ore



NUS-S.BARTHÉLEMY

Quota: 1675m s.l.m.
Coordinate WGS84: latitudine 45.79;
longitudine 7.47806

Ultime 6 ore

Ora (locale)	Temperatura(C)
4:00	13.6
5:00	13.4
6:00	13.1
7:00	13.4
8:00	14.2
9:00	16.1

Andamento ultime 72 ore



FÉNIS-CLAVALITÉ

Quota: 1531m s.l.m.

Coordinate WGS84: latitudine 45.686;

longitudine 7.50058

Ultime 6 ore

Ora (locale)	Temperatura(C)
4:00	13.3
5:00	12.6
6:00	12.6
7:00	13.1
8:00	14.1
9:00	14.1

Andamento ultime 72 ore



S.DENIS-RAFFORT

Quota: 840m s.l.m.

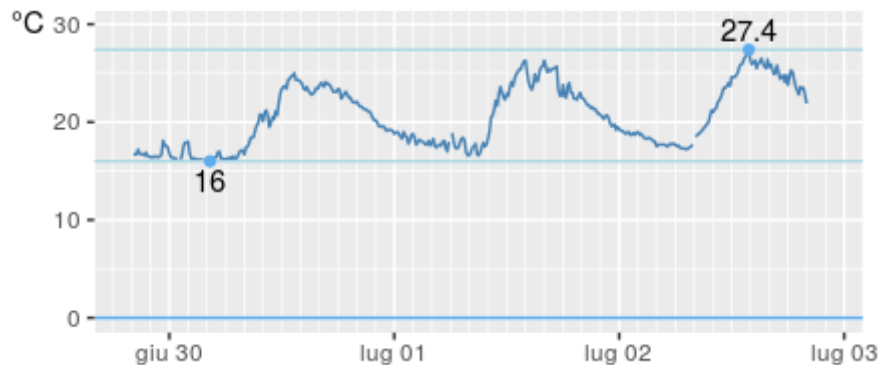
Coordinate WGS84: latitudine 45.7499;

longitudine 7.57641

Ultime 6 ore

Ora (locale)	Temperatura(C)
4:00	18.3
5:00	18.0
6:00	18.1
7:00	18.0
8:00	17.9
9:00	19.9

Andamento ultime 72 ore



VALTOURNENCHE-MAEN

Quota: 1310m s.l.m.

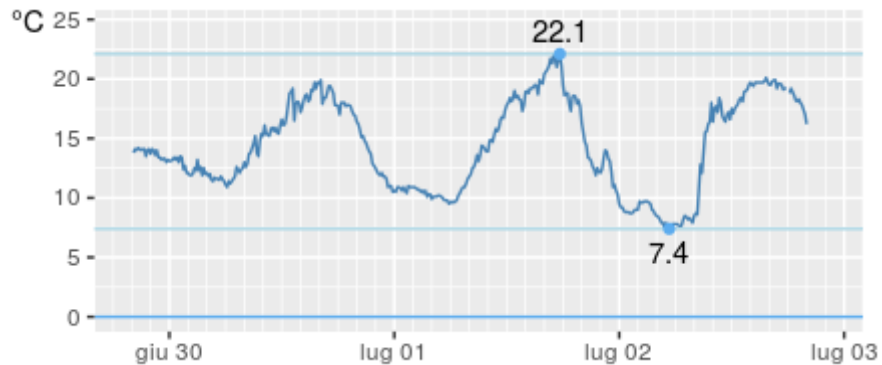
Coordinate WGS84: latitudine 45.8626;

longitudine 7.61112

Ultime 6 ore

Ora (locale)	Temperatura(C)
4:00	13.9
5:00	13.1
6:00	12.5
7:00	13.4
8:00	14.8
9:00	15.5

Andamento ultime 72 ore



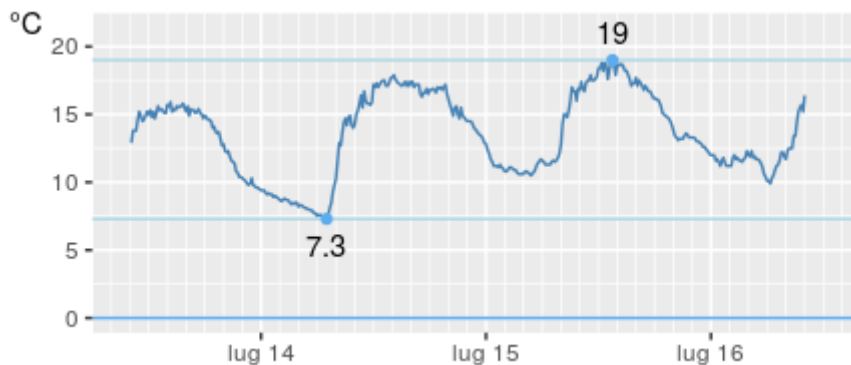
CHAMOIS-L.DE LOU

Quota: 2020m s.l.m.
Coordinate WGS84: latitudine 45.8446;
longitudine 7.62275

Ultime 6 ore

Ora (locale)	Temperatura(C)
4:00	11.9
5:00	11.1
6:00	10.3
7:00	11.7
8:00	12.5
9:00	14.9

Andamento ultime 72 ore



S.VINCENT-TERME

Quota: 626m s.l.m.
Coordinate WGS84: latitudine 45.7495;
longitudine 7.6526

Ultime 6 ore

Ora (locale)	Temperatura(C)
4:00	18.5
5:00	18.3
6:00	18.2
7:00	18.4
8:00	18.9
9:00	19.5

Andamento ultime 72 ore

