

## TEMPERATURE

### Zona B

Fénis-Lavodilec - Quota 2250 m s.l.m.  
Champorcher-Dondena - Quota 2181 m s.l.m.  
Champorcher-Chardonney - Quota 1430 m s.l.m.  
Champorcher-Petit-M.Blanc - Quota 1640 m s.l.m.  
Champdepraz-Chevrère - Quota 1260 m s.l.m.  
Champdepraz-Dora - Quota 370 m s.l.m.  
Pontboset-Fournier - Quota 1087 m s.l.m.  
Verrès-Capoluogo - Quota 375 m s.l.m.  
Brusson-Tchampats - Quota 1288 m s.l.m.  
Ayas-A.Aventine - Quota 2045 m s.l.m.  
Ayas-Champoluc - Quota 1566 m s.l.m.  
Hône - Ayasse - Quota 367 m s.l.m.  
Bard-Albard - Quota 662 m s.l.m.  
GressoneyLT-A.Courtlys - Quota 1992 m s.l.m.  
GressoneyLT-D Ejola - Quota 1837 m s.l.m.  
GressoneySJ-Weissmatten - Quota 2038 m s.l.m.  
GressoneyLT-Eselbode - Quota 1642 m s.l.m.  
GressoneySJ-Bieltschocke - Quota 1370 m s.l.m.  
Gressoney-LT-Diga Gabiet - Quota 2373 m s.l.m.  
Issime-Capoluogo - Quota 960 m s.l.m.  
Lillianes-Granges - Quota 1256 m s.l.m.  
GressoneySJ-Loo - Quota 2270 m s.l.m.

## Informazioni

**Tabella ultime 6 ore:** si riporta valore della temperatura misurata, espressa in C.

**Grafico:** si riporta l'andamento del dato semiorario della temperatura nelle ultime 72 ore.

**Nota:** I dati riportati sono pubblicati in tempo reale e pertanto non si può escludere la presenza saltuaria di valori anomali.  
Per approfondimenti contattare il Centro Funzionale regionale 0165 272650.

## FÉNIS-LAVODILEC

Quota: 2250m s.l.m.  
Coordinate WGS84: latitudine 45.6448;  
longitudine 7.48514

Ultime 6 ore

Ora (locale)	Temperatura(C)
4:00	10.6
5:00	11.0
6:00	10.6
7:00	10.2
8:00	10.7
9:00	11.9

Andamento ultime 72 ore



## CHAMPORCHER-DONDENA

Quota: 2181m s.l.m.  
Coordinate WGS84: latitudine 45.6123;  
longitudine 7.55184

Ultime 6 ore

Ora (locale)	Temperatura(C)
4:00	11.2
5:00	11.0
6:00	10.4
7:00	12.1
8:00	11.9
9:00	13.3

Andamento ultime 72 ore



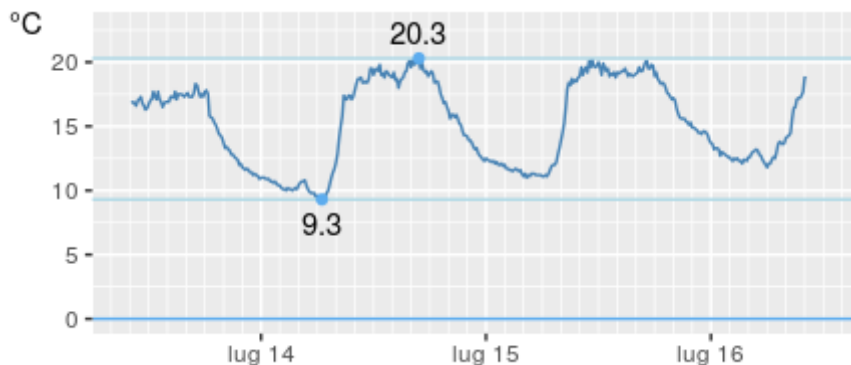
## CHAMPORCHER- CHARDONNEY

Quota: 1430m s.l.m.  
Coordinate WGS84: latitudine 45.6206;  
longitudine 7.60875

Ultime 6 ore

Ora (locale)	Temperatura(C)
4:00	12.9
5:00	12.5
6:00	12.3
7:00	13.6
8:00	14.9
9:00	17.2

Andamento ultime 72 ore



## CHAMPORCHER-PETIT-M.BLANC

Quota: 1640m s.l.m.  
Coordinate WGS84: latitudine 45.6247;  
longitudine 7.60947

Ultime 6 ore

Ora (locale)	Temperatura(C)
4:00	14.7
5:00	14.2
6:00	14.1
7:00	15.0
8:00	14.8
9:00	16.2

Andamento ultime 72 ore



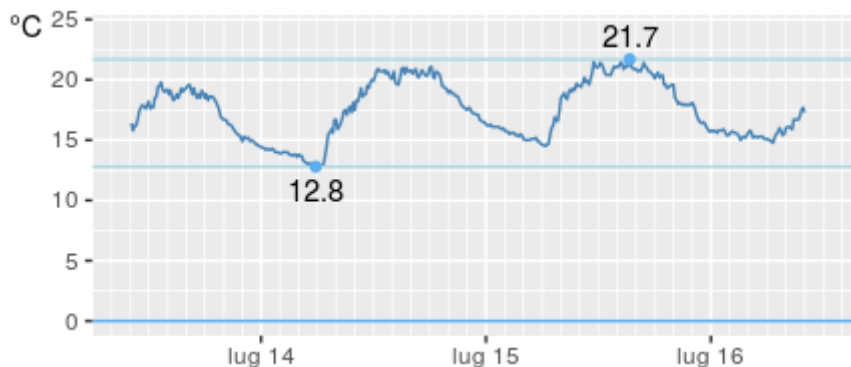
## CHAMPDEPRAZ-CHEVRÈRE

Quota: 1260m s.l.m.  
Coordinate WGS84: latitudine 45.6835;  
longitudine 7.61357

Ultime 6 ore

Ora (locale)	Temperatura(C)
4:00	15.5
5:00	15.2
6:00	15.0
7:00	15.6
8:00	16.1
9:00	17.1

Andamento ultime 72 ore



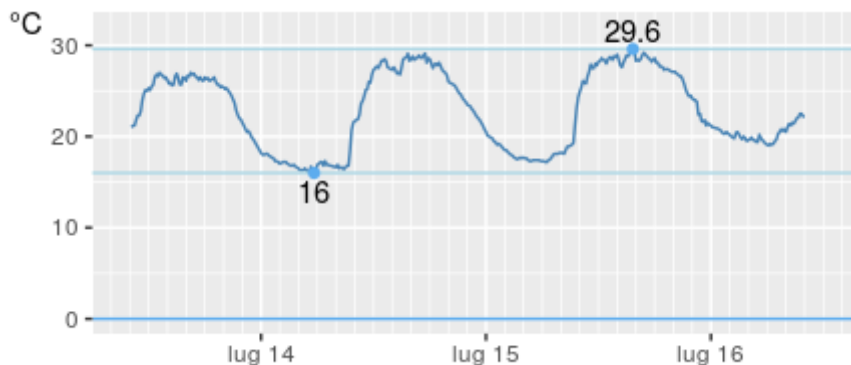
## CHAMPDEPRAZ-DORA

Quota: 370m s.l.m.  
Coordinate WGS84: latitudine 45.6818;  
longitudine 7.67371

Ultime 6 ore

Ora (locale)	Temperatura(C)
4:00	19.6
5:00	19.6
6:00	19.2
7:00	20.4
8:00	21.2
9:00	22.2

Andamento ultime 72 ore



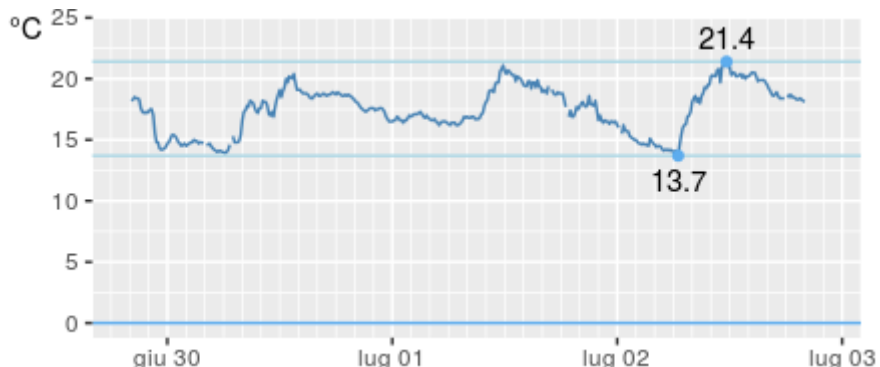
## PONTBOSET-FOURNIER

Quota: 1087m s.l.m.  
Coordinate WGS84: latitudine 45.6046;  
longitudine 7.67989

Ultime 6 ore

Ora (locale)	Temperatura(C)
4:00	17.8
5:00	17.8
6:00	17.5
7:00	18.4
8:00	18.6
9:00	20.6

Andamento ultime 72 ore



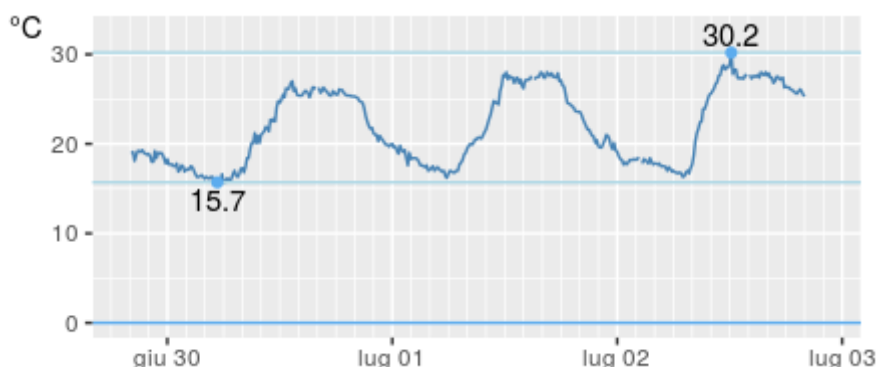
## VERRÈS-CAPOLUOGO

Quota: 375m s.l.m.  
Coordinate WGS84: latitudine 45.6651;  
longitudine 7.6861

Ultime 6 ore

Ora (locale)	Temperatura(C)
4:00	19.8
5:00	19.6
6:00	19.1
7:00	20.0
8:00	20.8
9:00	22.2

Andamento ultime 72 ore



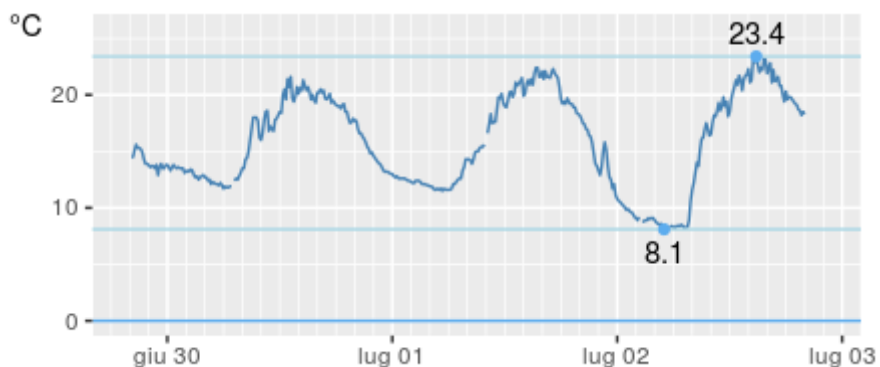
## BRUSSON-TCHAMPATS

Quota: 1288m s.l.m.  
Coordinate WGS84: latitudine 45.7622;  
longitudine 7.71803

Ultime 6 ore

Ora (locale)	Temperatura(C)
4:00	14.3
5:00	14.3
6:00	14.2
7:00	15.2
8:00	16.2
9:00	17.2

Andamento ultime 72 ore



## AYAS-A.AVENTINE

Quota: 2045m s.l.m.  
Coordinate WGS84: latitudine 45.8742;  
longitudine 7.71959

Ultime 6 ore

Ora (locale)	Temperatura(C)
4:00	11.8
5:00	11.6
6:00	11.5
7:00	11.4
8:00	11.8
9:00	13.5

Andamento ultime 72 ore



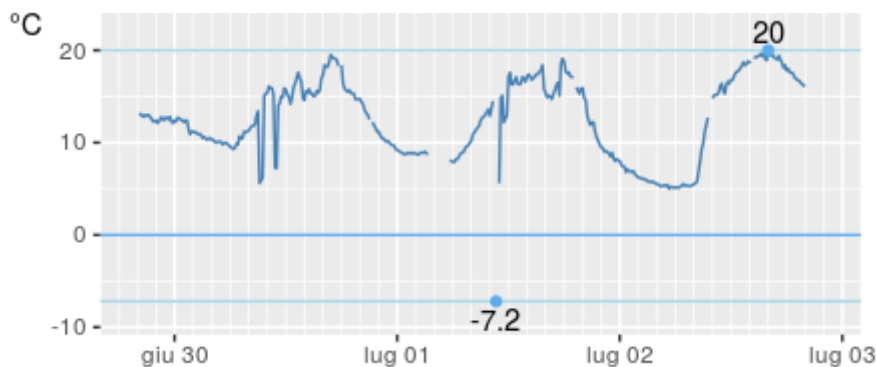
## AYAS-CHAMPOLUC

Quota: 1566m s.l.m.  
Coordinate WGS84: latitudine 45.8368;  
longitudine 7.72821

Ultime 6 ore

Ora (locale)	Temperatura(C)
4:00	12.2
5:00	12.4
6:00	12.0
7:00	12.5
8:00	13.7
9:00	16.2

Andamento ultime 72 ore



## HÔNE - AYASSE

Quota: 367m s.l.m.  
Coordinate WGS84: latitudine 45.6117;  
longitudine 7.73277

Ultime 6 ore

Ora (locale)	Temperatura(C)
4:00	19.2
5:00	19.3
6:00	19.1
7:00	20.8
8:00	22.3
9:00	23.2

Andamento ultime 72 ore



## BARD-ALBARD

Quota: 662m s.l.m.  
Coordinate WGS84: latitudine 45.615;  
longitudine 7.74982

Ultime 6 ore

Ora (locale)	Temperatura(C)
4:00	20.6
5:00	20.3
6:00	20.4
7:00	20.5
8:00	20.7
9:00	21.7

Andamento ultime 72 ore



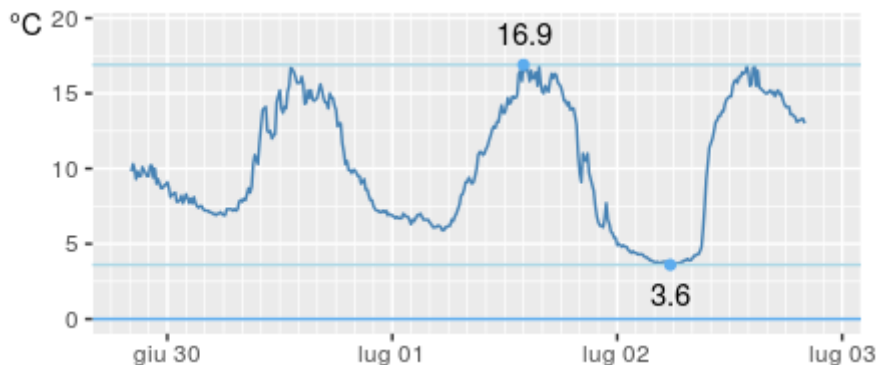
## GRESSONEYLT-A.COURTLYS

Quota: 1992m s.l.m.  
Coordinate WGS84: latitudine 45.8683;  
longitudine 7.80761

Ultime 6 ore

Ora (locale)	Temperatura(C)
4:00	9.4
5:00	9.4
6:00	8.7
7:00	9.4
8:00	10.6
9:00	11.9

Andamento ultime 72 ore



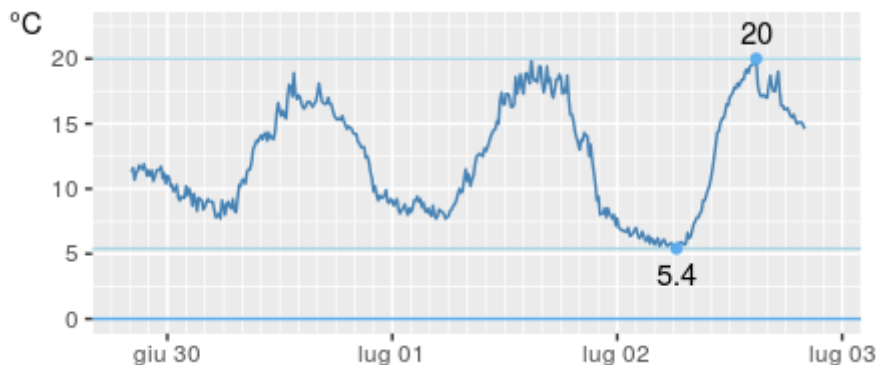
## GRESSONEYLT-D EJOLA

Quota: 1837m s.l.m.  
Coordinate WGS84: latitudine 45.8561;  
longitudine 7.81496

Ultime 6 ore

Ora (locale)	Temperatura(C)
4:00	11.3
5:00	11.6
6:00	10.8
7:00	11.5
8:00	12.6
9:00	13.1

Andamento ultime 72 ore



**GRESSONEYSJ-  
WEISSMATTEN**

Quota: 2038m s.l.m.  
Coordinate WGS84: latitudine 45.7484;  
longitudine 7.82505

Ultime 6 ore

Ora (locale)	Temperatura(C)
4:00	12.2
5:00	13.1
6:00	13.1
7:00	12.7
8:00	12.7
9:00	12.7

Andamento ultime 72 ore



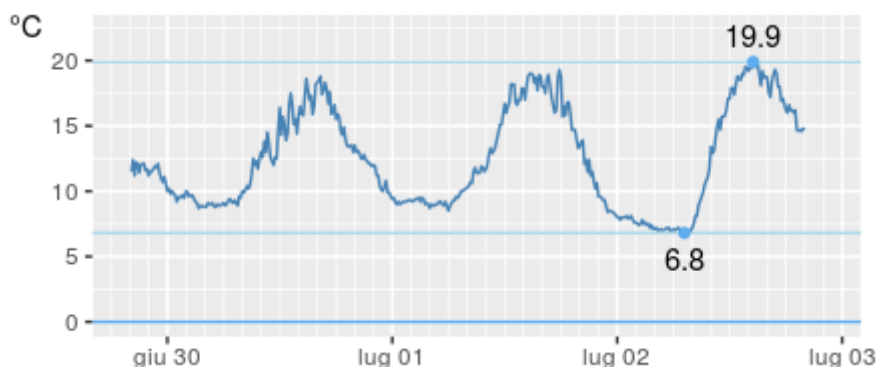
**GRESSONEYLT-ESELBODE**

Quota: 1642m s.l.m.  
Coordinate WGS84: latitudine 45.8306;  
longitudine 7.82587

Ultime 6 ore

Ora (locale)	Temperatura(C)
4:00	12.4
5:00	12.3
6:00	12.1
7:00	12.2
8:00	12.6
9:00	14.0

Andamento ultime 72 ore



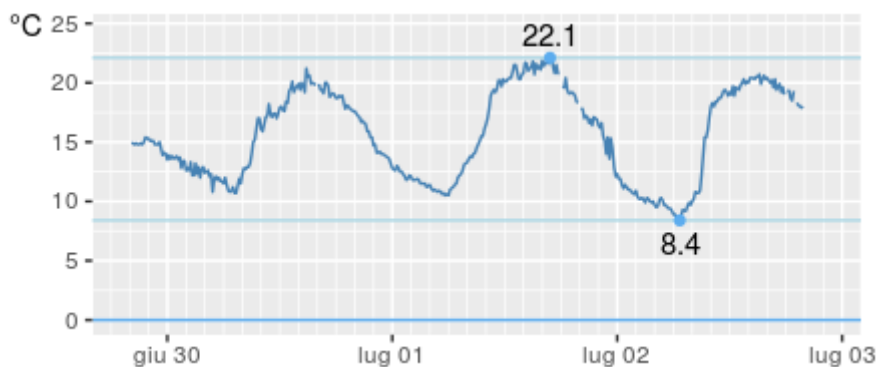
**GRESSONEYSJ-  
BIELTSCHOCKE**

Quota: 1370m s.l.m.  
Coordinate WGS84: latitudine 45.7674;  
longitudine 7.83305

Ultime 6 ore

Ora (locale)	Temperatura(C)
4:00	13.3
5:00	13.9
6:00	14.1
7:00	14.4
8:00	15.5
9:00	17.2

Andamento ultime 72 ore



## GRESSONEY-LT-DIGA GABIET

Quota: 2373m s.l.m.  
Coordinate WGS84: latitudine 45.8456;  
longitudine 7.8478

Ultime 6 ore

Ora (locale)	Temperatura(C)
4:00	10.1
5:00	10.5
6:00	10.7
7:00	10.4
8:00	10.5
9:00	11.2

Andamento ultime 72 ore



## ISSIME-CAPOLUOGO

Quota: 960m s.l.m.  
Coordinate WGS84: latitudine 45.6873;  
longitudine 7.85621

Ultime 6 ore

Ora (locale)	Temperatura(C)
4:00	15.8
5:00	16.2
6:00	15.8
7:00	16.7
8:00	17.6
9:00	18.9

Andamento ultime 72 ore



## LILLIANES-GRANGES

Quota: 1256m s.l.m.  
Coordinate WGS84: latitudine 45.6283;  
longitudine 7.85695

Ultime 6 ore

Ora (locale)	Temperatura(C)
4:00	17.2
5:00	17.2
6:00	17.0
7:00	17.1
8:00	17.5
9:00	18.1

Andamento ultime 72 ore





## GRESSONEYSJ-LOO

Quota: 2270m s.l.m.  
 Coordinate WGS84: latitudine 45.741;  
 longitudine 7.90497

Ultime 6 ore

Ora (locale)	Temperatura(C)
4:00	12.1
5:00	11.5
6:00	12.0
7:00	12.2
8:00	12.2
9:00	12.9

Andamento ultime 72 ore

