TEMPERATURE
Zona C

RhêmesND-Chaudanne - Quota 1794 m s.l.m.
RhêmesND-Chanavey - Quota 1690 m s.l.m.
RhêmesSG-Feleumaz - Quota 2362 m s.l.m.
RhêmesSG-Capoluogo - Quota 1179 m s.l.m.
Valsavarenche-Orvieille - Quota 2170 m s.l.m.
Valsavarenche-Pont - Quota 1951 m s.l.m.
Valsavarenche-EauxRousses - Quota 1651 m s.l.m.
Aymavilles-Vieyes - Quota 1139 m s.l.m.
Gressan-Pila - Quota 2280 m s.l.m.
Cogne-Valnontey - Quota 1682 m s.l.m.
Cogne-Crétaz - Quota 1470 m s.l.m.
Cogne-GrandCrot - Quota 2279 m s.l.m.
Cogne-Lillaz - Quota 1613 m s.l.m.

Informazioni

Tabella ultime 6 ore: si riporta valore della temperatura misurata, espressa in C.
Grafico: si riporta l'andamento del dato semiorario della temperatura nelle ultime 72 ore.

Nota: I dati riportati sono pubblicati in tempo reale e pertanto non si può escludere la presenza saltuaria di valori anomali.
Per approfondimenti contattare il Centro Funzionale regionale 0165 272650.

©Centro Funzionale Valle d'Aosta

DETTAGLIO DATI STAZIONI ULTIME ORE
14 agosto 2024 - 15:17

RHÊMESND-CHAUDANNE

Quota: 1794m s.l.m.
Coordinate WGS84: latitudine 45.5604; longitudine 7.11374

Ultime 6 ore

Ora (locale)	Temperatura(C)
9:00	11.0
10:00	11.6
11:00	12.5
12:00	14.4
13:00	15.5
14:00	13.3

Andamento ultime 72 ore

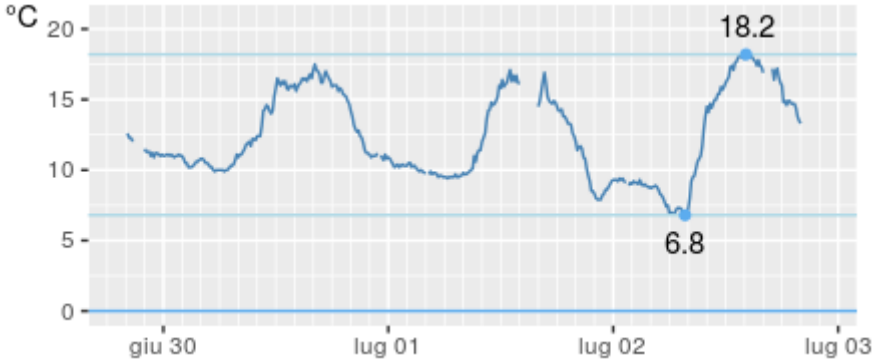

RHÊMESND-CHANAVEY

Quota: 1690m s.l.m.
Coordinate WGS84: latitudine 45.5788; longitudine 7.12338

Ultime 6 ore

Ora (locale)	Temperatura(C)
9:00	11.4
10:00	11.8
11:00	12.8
12:00	14.5
13:00	16.0
14:00	13.8

Andamento ultime 72 ore

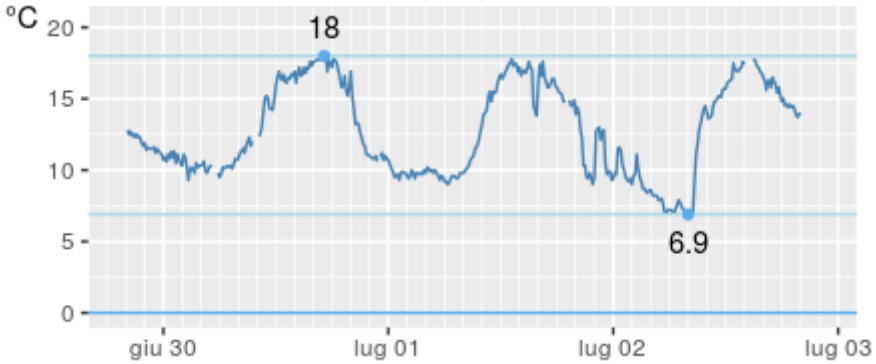

RHÊMESSG-FELEUMAZ

Quota: 2362m s.l.m.
Coordinate WGS84: latitudine 45.6078; longitudine 7.12436

Ultime 6 ore

Ora (locale)	Temperatura(C)
9:00	10.1
10:00	10.0
11:00	9.2
12:00	9.9
13:00	10.9
14:00	10.5

Andamento ultime 72 ore

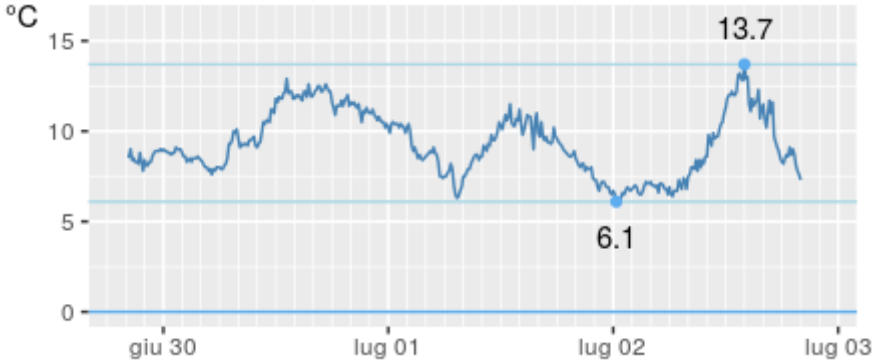

RHÊMESSG-CAPOLUOGO

Quota: 1179m s.l.m.
Coordinate WGS84: latitudine 45.6497; longitudine 7.15259

Ultime 6 ore

Ora (locale)	Temperatura(C)
9:00	14.6
10:00	14.4
11:00	15.7
12:00	17.8
13:00	19.1
14:00	18.3

Andamento ultime 72 ore

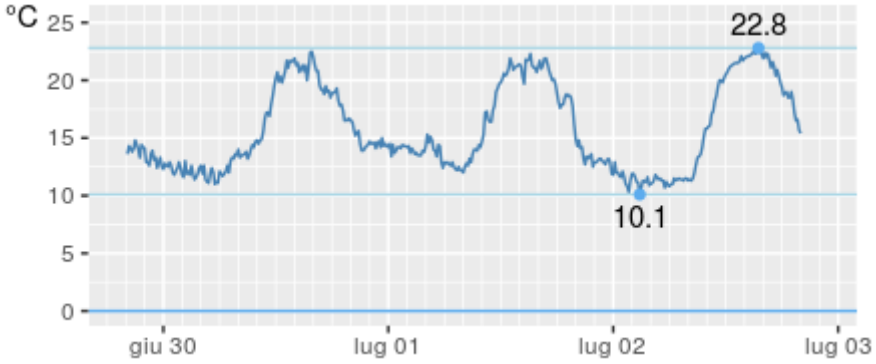

VALSAVARENCHE-ORVIEILLE

Quota: 2170m s.l.m.
Coordinate WGS84: latitudine 45.5799; longitudine 7.19196

Ultime 6 ore

Ora (locale)	Temperatura(C)
9:00	9.5
10:00	10.2
11:00	11.4
12:00	11.2
13:00	13.0
14:00	12.0

Andamento ultime 72 ore

VALSAVARENCHE-PONT

Quota: 1951m s.l.m.
Coordinate WGS84: latitudine 45.5268; longitudine 7.20093

Ultime 6 ore

Ora (locale)	Temperatura(C)
9:00	10.7
10:00	10.3
11:00	11.8
12:00	12.9
13:00	13.4
14:00	11.9

Andamento ultime 72 ore

DETTAGLIO DATI STAZIONI ULTIME ORE
14 agosto 2024 - 15:17

VALSAVARENCHE-EAUXROUSSES

Quota: 1651m s.l.m.
Coordinate WGS84: latitudine 45.5668; longitudine 7.20835

Ultime 6 ore

Ora (locale)	Temperatura(C)
9:00	11.6
10:00	11.6
11:00	12.5
12:00	14.0
13:00	16.0
14:00	13.5

Andamento ultime 72 ore

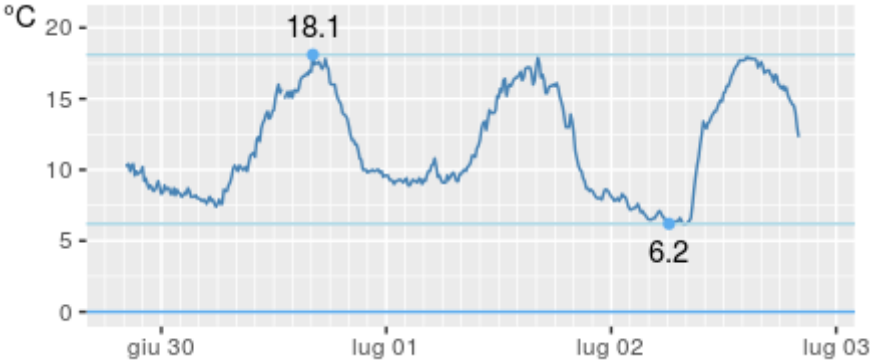

AYMAVILLES-VIEYES

Quota: 1139m s.l.m.
Coordinate WGS84: latitudine 45.6497; longitudine 7.2508

Ultime 6 ore

Ora (locale)	Temperatura(C)
9:00	15.6
10:00	14.8
11:00	15.3
12:00	17.2
13:00	19.0
14:00	17.9

Andamento ultime 72 ore

GRESSAN-PILA

Quota: 2280m s.l.m.
Coordinate WGS84: latitudine 45.6643; longitudine 7.30885

Ultime 6 ore

Ora (locale)	Temperatura(C)
9:00	10.8
10:00	10.0
11:00	8.5
12:00	9.9
13:00	12.0
14:00	11.8

Andamento ultime 72 ore

COGNE-VALNONTEY

Quota: 1682m s.l.m.
Coordinate WGS84: latitudine 45.5855; longitudine 7.33708

Ultime 6 ore

Ora (locale)	Temperatura(C)
9:00	11.8
10:00	11.1
11:00	12.1
12:00	13.6
13:00	15.8
14:00	14.7

Andamento ultime 72 ore

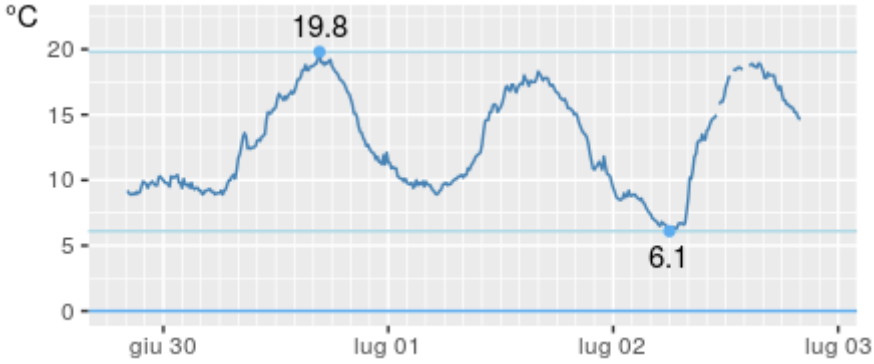

COGNE-CRÉTAZ

Quota: 1470m s.l.m.
Coordinate WGS84: latitudine 45.6145; longitudine 7.34048

Ultime 6 ore

Ora (locale)	Temperatura(C)
9:00	
10:00	
11:00	
12:00	
13:00	
14:00	

Andamento ultime 72 ore

COGNE-GRANDCROT

Quota: 2279m s.l.m.
Coordinate WGS84: latitudine 45.588; longitudine 7.36744

Ultime 6 ore

Ora (locale)	Temperatura(C)
9:00	11.1
10:00	8.7
11:00	9.3
12:00	10.5
13:00	11.4
14:00	11.3

Andamento ultime 72 ore

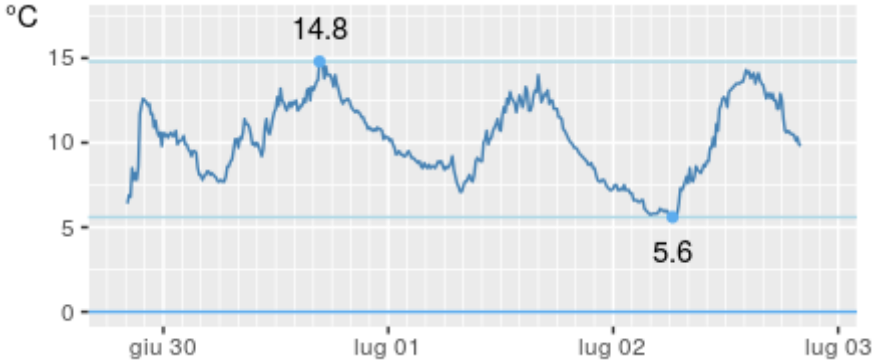

COGNE-LILLAZ

Quota: 1613m s.l.m.
Coordinate WGS84: latitudine 45.5951;
longitudine 7.39184

Ultime 6 ore

Ora (locale)	Temperatura(C)
9:00	12.9
10:00	11.3
11:00	11.6
12:00	13.0
13:00	15.0
14:00	14.8
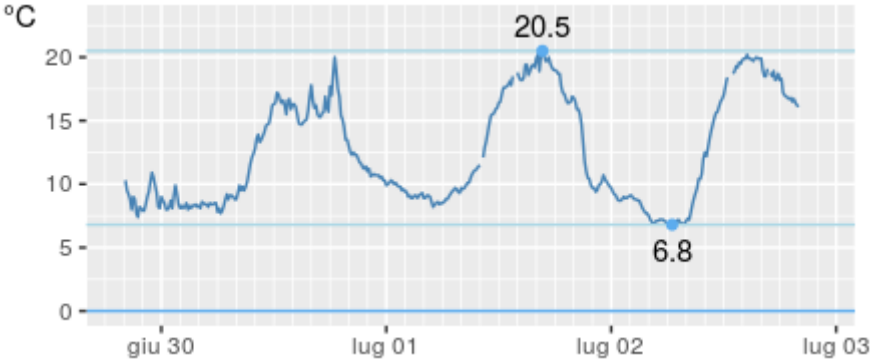
Andamento ultime 72 ore